



# INVENTÁRIO DA OFERTA TURÍSTICA

## ESTÂNCIA TURÍSTICA DE SÃO PEDRO

2024



**PREFEITURA MUNICIPAL DA**  
**ESTÂNCIA TURÍSTICA DE SÃO PEDRO**

**THIAGO SILVÉRIO DA SILVA**  
**PREFEITO**

**DR. GIULIANO GHIROTTI ANTONELLI**  
**VICE-PREFEITO**

**SECRETARIA DE TURISMO, CULTURA, ESPORTE E LAZER**

**CÁSSIO HELLMEISTER CAPELLARI**  
**SECRETÁRIO**



**INSTITUTO NACIONAL ESPECIALIZADO EM**  
**PESQUISA E APOIO AOS MUNICÍPIOS**

**JOELMA DE ANDRADE TAIQUE**  
**ORIENTAÇÃO TÉCNICA**

**DANIELA MARCOLINO JORDAN**  
**ORIENTAÇÃO TÉCNICA | TURISMÓLOGA**



## LISTA DE ILUSTRAÇÕES

### FIGURAS

|   |    |
|---|----|
| Figura 1 – Certificação da Instância de Governança Regional ..... | 15 |
| Figura 2 – Certificação do Mapa do Turismo Brasileiro .....       | 16 |
| Figura 3 – Brasão de Armas .....                                  | 23 |
| Figura 4 – Bandeira do Município .....                            | 23 |
| Figura 5 – São Pedro na Região Metropolitana de Piracicaba .....  | 24 |
| Figura 6 – Gráfico Climático de São Pedro .....                   | 26 |
| Figura 7 – Dados Climáticos de São Pedro .....                    | 27 |
| Figura 8 – Mapa Florestal do Município de São Pedro.....          | 28 |
| Figura 9 – UGRH-5 .....   | 30 |
| Figura 10 – População Projetada 2023 .....                        | 31 |
| Figura 11 – Placas de Sinalização Instaladas em Calçadas .....    | 41 |
| Figura 12 – Placas de Sinalização Aéreas .....                    | 41 |
| Figura 13 – Trecho Urbano de São Pedro.....                       | 42 |
| Figura 14 – Pista do Aeroporto Municipal.....                     | 44 |
| Figura 15 – Aeroporto Municipal Octavio Moura Andrade.....        | 44 |
| Figura 16 – Cruzeiro do Facão .....                               | 60 |
| Figura 17 – Parque Marcelo Gonelli .....                          | 61 |
| Figura 18 – Parque do Cristo .....                                | 62 |
| Figura 19 – Parque do Voo Livre .....                             | 63 |
| Figura 20 – Trilhas .....   | 63 |
| Figura 21 – Tanquã.....   | 64 |
| Figura 22 – Cascata Dorigon .....                                 | 65 |
| Figura 23 – Parque Maria Angélica.....                            | 66 |
| Figura 24 – Lago Novo Horizonte .....                             | 67 |
| Figura 25 – Fonte Gioconda .....                                  | 67 |
| Figura 26 – Museu Gustavo Teixeira.....                           | 69 |
| Figura 27 – Cine Teatro São Pedro .....                           | 70 |
| Figura 28 – Fruta e Compota de Jaracatiá .....                    | 76 |
| Figura 29 – Frango Atropelado .....                               | 77 |
| Figura 30 – Cervejaria HZB .....                                  | 78 |
| Figura 31 – Seu Gin .....   | 78 |
| Figura 32 – Bordado Ponto Cruz .....                              | 79 |
| Figura 33 – Coral Dorothea Bená Ghirotti .....                    | 80 |
| Figura 34 – Orquestra de Violeiros .....                          | 81 |
| Figura 35 – Hotel AFPESP .....                                    | 82 |
| Figura 36 – Ananda Pousada Chalés .....                           | 82 |
| Figura 37 – Arca Pousada .....                                    | 83 |
| Figura 38 – Castelinho Pesca e Lazer .....                        | 83 |
| Figura 39 – Dom Quixote Chalé.....                                | 83 |
| Figura 40 – Chalé Dois Amores .....                               | 84 |
| Figura 41 – Eco Park Camping .....                                | 84 |
| Figura 42 – Fazenda Santa Julia .....                             | 84 |
| Figura 43 – Gruta dos Anões .....                                 | 85 |
| Figura 44 – Hotel Fazenda Cachoeira da Furna.....                 | 85 |
| Figura 45 – Hotel Fazenda Fonte Colina Verde .....                | 86 |
| Figura 46 – Hotel Fazenda Villa Vitta.....                        | 86 |
| Figura 47 – Hotel Imigrantes.....                                 | 86 |

|   |     |
|---|-----|
| Figura 48 – Hotel Paraíso dos Alpes .....       | 87  |
| Figura 49 – Hotel Picadão.....                  | 87  |
| Figura 50 – Hotel São Pedro.....                | 87  |
| Figura 51 – Pousada 3 Marias .....              | 88  |
| Figura 52 – Pousada Caminhos de São Pedro ..... | 88  |
| Figura 53 – Pousada Chalés do Thermas .....     | 88  |
| Figura 54 – Pousada da Lua.....                 | 89  |
| Figura 55 – Pousada das Estrelas .....          | 89  |
| Figura 56 – Pousada Estância Travessia .....    | 89  |
| Figura 57 – Pousada da Ferradura.....           | 90  |
| Figura 58 – Pousada Luz de Lua.....             | 90  |
| Figura 59 – Pousada Martello.....               | 90  |
| Figura 60 – Pousada Parque Alto da Serra.....   | 91  |
| Figura 61 – Pousada San Pietro .....            | 91  |
| Figura 62 – Pousada Solar La Luna .....         | 91  |
| Figura 63 – Pousada Portal .....                | 92  |
| Figura 64 – Pousada Vale do Dinossauro .....    | 92  |
| Figura 65 – Pousada Vegana Casa Yogue .....     | 92  |
| Figura 66 – Pousada Recanto das Seriemas .....  | 93  |
| Figura 67 – Recanto Sereníssima.....            | 93  |
| Figura 68 – Resort Fazenda São João .....       | 93  |
| Figura 69 – Santana’s Ranch.....                | 94  |
| Figura 70 – São Pedro Thermas Resort.....       | 94  |
| Figura 71 – Seminário Santo Antônio .....       | 94  |
| Figura 72 – Sonho do Campo .....                | 95  |
| Figura 73 – SR Boutique Hotel .....             | 95  |
| Figura 74 – Stallage Hotel.....                 | 95  |
| Figura 75 – Villa Formosa Rural .....           | 96  |
| Figura 76 – Museu do Jaracatiá.....             | 106 |
| Figura 77 – Posto de Informação Turística.....  | 113 |
| Figura 78 – Thermas Water Park.....             | 115 |

## **QUADROS**

|  |     |
|--|-----|
| Quadro 1 – Informações Gerais do Município .....                               | 12  |
| Quadro 2 – Legislação .....  | 16  |
| Quadro 3 – Distância das Cidades Limites .....                                 | 23  |
| Quadro 4 – Distância de Outras Cidades .....                                   | 23  |
| Quadro 5 – Frota de Veículos 2022 .....  | 40  |
| Quadro 6 – Empresas de Transporte Intermunicipal .....                         | 43  |
| Quadro 7 – Rádios com Sede em São Pedro .....                                  | 45  |
| Quadro 8 – Canais Abertos com Sinal Digital em São Pedro .....                 | 46  |
| Quadro 9 – Jornais do Município .....  | 47  |
| Quadro 10 – Unidades de Atendimento à Saúde .....                              | 51  |
| Quadro 11 – Clínicas Médicas .....   | 52  |
| Quadro 12 – Farmácias e Drogarias .....  | 53  |
| Quadro 13 – Cirurgiões-Dentistas .....   | 54  |
| Quadro 14 – Clínicas Veterinárias .....  | 54  |
| Quadro 15 – Creches Municipais .....   | 56  |
| Quadro 16 – Escolas Municipais de Ensino Infantil e Fundamental .....          | 57  |
| Quadro 17 – Escolas Estaduais .....  | 58  |
| Quadro 18 – Escola de Ensino Especial .....                                    | 58  |
| Quadro 19 – Escolas Particulares de Ensino Infantil, Fundamental e Médio ..... | 58  |
| Quadro 20 – Escolas Particulares de Ensino Fundamental e Médio .....           | 59  |
| Quadro 21 – Instituições de Ensino Superior .....                              | 59  |
| Quadro 22 – Entidades Religiosas .....   | 75  |
| Quadro 23 – Principais Empresas do Município .....                             | 81  |
| Quadro 24 – Meios de Hospedagem .....  | 82  |
| Quadro 25 – Agências de Turismo .....  | 96  |
| Quadro 26 – Guias de Turismo .....   | 96  |
| Quadro 27 – Agentes de Viagens .....   | 97  |
| Quadro 28 – Locadora de Veículo sem Condutor .....                             | 97  |
| Quadro 29 – Taxistas .....   | 97  |
| Quadro 30 – Transportadoras Turísticas .....                                   | 98  |
| Quadro 31 – Espaços para Festas e Eventos .....                                | 98  |
| Quadro 32 – Auditórios e Salões para Reuniões .....                            | 99  |
| Quadro 33 – Serviços de Som e Iluminação, Montagem de Palco e Similares .....  | 100 |
| Quadro 34 – Buffets .....  | 100 |
| Quadro 35 – Supermercados .....  | 100 |
| Quadro 36 – Quitandas .....  | 101 |
| Quadro 37 – Sorveterias .....  | 102 |
| Quadro 38 – Pizzarias .....  | 102 |
| Quadro 39 – Bares e Pubs .....   | 103 |
| Quadro 40 – Cafés e Padarias .....   | 103 |
| Quadro 41 – Lanchonetes e Similares .....                                      | 104 |
| Quadro 42 – Restaurantes e Similares .....                                     | 104 |
| Quadro 43 – Feiras Livres .....  | 107 |
| Quadro 44 – Empórios .....   | 107 |
| Quadro 45 – Floriculturas .....  | 108 |
| Quadro 46 – Antiquários .....  | 108 |
| Quadro 47 – Alambiques .....   | 108 |
| Quadro 48 – Distribuidoras de Bebidas .....                                    | 109 |
| Quadro 49 – Microcervejarias .....   | 109 |
| Quadro 50 – Lojas de Artesanatos .....   | 109 |

|  |     |
|--|-----|
| Quadro 51 – Lojas de Artigos Fotográficos .....    | 110 |
| Quadro 52 – Agências Bancárias .....               | 110 |
| Quadro 53 – Caixas Eletrônicos 24h .....           | 110 |
| Quadro 54 – Agências Lotéricas .....               | 110 |
| Quadro 55 – Mecânicas de Veículos Automotores..... | 111 |
| Quadro 56 – Mecânicas de Motocicletas .....        | 111 |
| Quadro 57 – Guinchos .....                         | 112 |
| Quadro 58 – Postos de Combustíveis .....           | 112 |
| Quadro 59 – Praças .....                           | 114 |
| Quadro 60 – Parques .....                          | 115 |
| Quadro 61 – Estádios .....                         | 116 |
| Quadro 62 – Campos de Futebol.....                 | 116 |
| Quadro 63 – Ginásios .....                         | 116 |
| Quadro 64 – Quadras e Outros.....                  | 116 |
| Quadro 65 – Pista de Skate .....                   | 117 |
| Quadro 66 – Pista de Equitação .....               | 117 |
| Quadro 67 – Campos de Futebol Particulares.....    | 117 |
| Quadro 68 – Beach Tennis .....                     | 117 |
| Quadro 69 – Clubes de Serviços e Lazer .....       | 118 |
| Quadro 70 – Pesqueiros .....                       | 118 |



*ESTÂNCIA TURÍSTICA DE SÃO PEDRO – SP  
INVENTÁRIO DA OFERTA TURÍSTICA*



**TABELAS**

|   |    |
|---|----|
| Tabela 1 – Trabalho e Rendimento.....   | 31 |
| Tabela 2 – Síntese dos Principais Indicadores.....                                | 32 |
| Tabela 3 – Ramo de Atividade - Cadastro Municipal.....                            | 34 |
| Tabela 4 – Dados Energéticos de Consumo de Eletricidade do Município em 2020..... | 38 |
| Tabela 5 – Consumo de Energia do Município em 2020.....                           | 38 |



## SUMÁRIO

### INTRODUÇÃO

### METODOLOGIA

### 1 CARACTERIZAÇÃO DO MUNICÍPIO

|  |     |
|--|-----|
| 1.1 INFORMAÇÕES GERAIS                               | 133 |
| 1.2 ESTRUTURA ADMINISTRATIVA DA PREFEITURA MUNICIPAL | 134 |
| 1.3 SECRETARIA DE TURISMO, CULTURA, ESPORTE E LAZER  | 135 |
| 1.4 CONSELHO MUNICIPAL DE TURISMO                    | 135 |
| 1.5 REGIÃO TURÍSTICA SERRA DO ITAQUERI               | 136 |
| 1.6 LEGISLAÇÃO                                       | 137 |
| 1.7 HISTÓRICO DO MUNICÍPIO                           | 138 |
| 1.8 FORMAÇÃO ADMINISTRATIVA                          | 139 |
| 1.9 HINOS OFICIAIS                                   | 140 |
| 1.10 SÍMBOLOS  | 142 |
| 1.11 ASPECTOS GEOGRÁFICOS                            | 144 |
| 1.11.1 <i>Localização e Território</i> .....         | 144 |
| 1.11.2 <i>Geologia e Relevo</i> .....                | 146 |
| 1.11.3 <i>Clima</i> .....                            | 147 |
| 1.11.4 <i>Vegetação</i> .....                        | 148 |
| 1.11.5 <i>Hidrografia</i> .....                      | 150 |
| 1.12 ASPECTOS SOCIOECONÔMICOS                        | 151 |
| 1.12.1 <i>População</i> .....                        | 151 |
| 1.12.2 <i>Trabalho e Rendimento</i> .....            | 152 |
| 1.12.3 <i>Indicadores</i> .....                      | 153 |
| 1.12.4 <i>Economia</i> .....                         | 155 |
| 1.13 ASPECTOS AMBIENTAIS                             | 156 |

### 2 INFRAESTRUTURA

|  |     |
|--|-----|
| 2.1 SERVIÇO AUTÔNOMO DE ÁGUA E ESGOTO DE SÃO PEDRO | 158 |
| 2.2 GESTÃO DE RESÍDUOS SÓLIDOS                     | 158 |
| 2.3 ENERGIA  | 160 |
| 2.4 TELEFONIA, INTERNET E CONECTIVIDADE            | 161 |
| 2.5 TRANSPORTE E MOBILIDADE URBANA                 | 161 |
| 2.6 SINALIZAÇÃO TURÍSTICA                          | 162 |

### 3 MEIOS DE ACESSO

|  |     |
|--|-----|
| 3.1 RODOVIÁRIO                         | 164 |
| 3.1.1 <i>Terminal Rodoviário</i> ..... | 164 |
| 3.2 AEROVIÁRIO                         | 165 |

### 4 SISTEMA DE COMUNICAÇÃO

|                        |     |
|------------------------|-----|
| 4.1 CORREIOS           | 168 |
| 4.2 EMISSORAS DE RÁDIO | 168 |

|  |     |
|--|-----|
| 4.3 EMISSORAS DE TV                                  | 168 |
| 4.4 JORNAIS E REVISTAS                               | 169 |
| <b>5 SISTEMA DE SEGURANÇA</b>                        |     |
| <b>6 SISTEMA DE SAÚDE</b>                            |     |
| 6.1. UNIDADES DO SISTEMA MUNICIPAL DE SAÚDE          | 174 |
| 6.2 UNIDADES DE SAÚDE DE ATENDIMENTO PRIVADO         | 175 |
| 6.3 MÉDICOS E CLÍNICAS MÉDICAS                       | 175 |
| 6.4 FARMÁCIAS / DROGARIAS                            | 176 |
| 6.5 CIRURGIÕES-DENTISTAS E CLÍNICAS ODONTOLÓGICAS    | 176 |
| 6.6 CLÍNICAS VETERINÁRIAS                            | 177 |
| <b>7 SISTEMA EDUCACIONAL</b>                         |     |
| 7.1 CRECHES E ESCOLAS MUNICIPAIS                     | 179 |
| 7.2 ESCOLAS ESTADUAIS                                | 181 |
| 7.3 ESCOLA DE ENSINO ESPECIAL                        | 181 |
| 7.4 ESCOLAS PARTICULARES                             | 181 |
| 7.5 ESCOLA TÉCNICA ESTADUAL – ENSINO MÉDIO E TÉCNICO | 182 |
| 7.6 ENSINO SUPERIOR                                  | 182 |
| <b>8 OFERTA TURÍSTICA ORIGINAL</b>                   |     |
| 8.1 ATRATIVOS TURÍSTICOS NATURAIS                    | 243 |
| 8.1.1 <i>Cruzeiro do Facão</i> .....                 | 243 |
| 8.1.2 <i>Parque Marcelo Golinelli</i> .....          | 244 |
| 8.1.3 <i>Parque do Cristo</i> .....                  | 246 |
| 8.1.4 <i>Parque do Voo livre</i> .....               | 246 |
| 8.1.5 <i>Trilhas</i> .....                           | 247 |
| 8.2 HIDROGRAFIA                                      | 248 |
| 8.2.1 <i>Tanquã</i> .....                            | 248 |
| 8.2.2 <i>Cascata Dorigon</i> .....                   | 249 |
| 8.2.3 <i>Parque Maria Angélica</i> .....             | 250 |
| 8.2.4 <i>Lago Novo Horizonte</i> .....               | 250 |
| 8.2.5 <i>Fonte Gioconda</i> .....                    | 251 |
| 8.3 ATRATIVOS CULTURAIS                              | 252 |
| 8.3.1 <i>Museu Gustavo Teixeira</i> .....            | 252 |
| 8.3.2 <i>Cine Teatro São Pedro</i> .....             | 254 |
| 8.4 FESTAS E CELEBRAÇÕES TRADICIONAIS                | 254 |
| 8.5 INSTITUIÇÕES RELIGIOSAS                          | 259 |
| 8.6 GASTRONOMIA TÍPICA                               | 260 |
| 8.6.1 <i>Jaracatiá</i> .....                         | 260 |
| 8.6.2 <i>Frango Atropelado</i> .....                 | 261 |
| 8.6.3 <i>Bisteca no Pão</i> .....                    | 261 |
| 8.6.4 <i>Cervejaria HZB</i> .....                    | 261 |
| 8.6.5 <i>Seu Gin</i> .....                           | 262 |
| 8.6.6 – <i>Bolo Rigoletto</i> .....                  | 263 |
| 8.6.7 – <i>Pirulito de Torresmo</i> .....            | 263 |

|          |   |     |
|----------|---|-----|
| 8.7      | ARTESANATO E TRABALHOS MANUAIS                              | 263 |
| 8.8      | FORMAS DE EXPRESSÃO   | 264 |
| 8.8.1    | <i>Coral Dorothea Bená Ghirotti</i> .....                   | 264 |
| 8.8.2    | <i>Orquestra de Violeiros</i> .....                         | 265 |
| 8.9      | ATIVIDADES ECONÔMICAS                                       | 266 |
| 8.10     | MEIOS DE HOSPEDAGEM   | 267 |
| 8.11     | SERVIÇOS E EQUIPAMENTOS DE AGÊNCIAS DE TURISMO              | 288 |
| 8.12     | SERVIÇOS E EQUIPAMENTOS DE TRANSPORTE TURÍSTICO             | 289 |
| 8.12.1   | <i>Locadora de Veículos</i> .....                           | 289 |
| 8.12.2   | <i>Táxi e Moto Táxi</i> .....                               | 289 |
| 8.12.3   | <i>Transportadoras Turísticas</i> .....                     | 290 |
| 8.13     | SERVIÇOS E EQUIPAMENTOS PARA EVENTOS                        | 290 |
| 8.13.1   | <i>Espaços para Festas e Eventos</i> .....                  | 290 |
| 8.13.2   | <i>Auditórios e Salões para Reuniões</i> .....              | 292 |
| 8.13.3   | <i>Serviços para Eventos</i> .....                          | 292 |
| 8.14     | SERVIÇOS E EQUIPAMENTOS DE ALIMENTAÇÃO                      | 293 |
| 8.14.1   | <i>Supermercados</i> .....                                  | 293 |
| 8.14.2   | <i>Quitandas</i> .....                                      | 294 |
| 8.14.3   | <i>Sorveterias</i> .....                                    | 294 |
| 8.14.4   | <i>Pizzarias</i> .....                                      | 295 |
| 8.14.5   | <i>Bares e Pubs</i> .....                                   | 296 |
| 8.14.6   | <i>Cafés e Padarias</i> .....                               | 296 |
| 8.14.7   | <i>Lanchonetes e Similares</i> .....                        | 297 |
| 8.14.8   | <i>Restaurantes e Similares</i> .....                       | 297 |
| 8.14.9   | <i>Aplicativos de Alimentação</i> .....                     | 298 |
| <b>9</b> | <b>SERVIÇOS E EQUIPAMENTOS DE APOIO</b>                     |     |
| 9.1      | COMPRAS ESPECIAIS / COMÉRCIO DIFERENCIADO                   | 299 |
| 9.1.1    | <i>Jaracatiá Doce &amp; Arte e Museu do Jaracatiá</i> ..... | 299 |
| 9.2      | CONFECÇÕES DE CAMA, MESA E BANHO                            | 299 |
| 9.3      | FEIRAS  | 300 |
| 9.4      | CENTRO COMERCIAL  | 300 |
| 9.5      | EMPÓRIOS  | 300 |
| 9.6      | FLORICULTURAS   | 301 |
| 9.7      | ANTIQUÁRIOS   | 301 |
| 9.8      | ALAMBIQUES  | 301 |
| 9.9      | DISTRIBUIDORA DE BEBIDAS                                    | 302 |
| 9.10     | MICROCERVEJARIAS  | 302 |
| 9.11     | LOJAS DE ARTESANATOS  | 302 |
| 9.12     | LOJAS DE ARTIGOS FOTOGRÁFICOS                               | 303 |
| 9.13     | AGÊNCIAS E POSTOS BANCÁRIOS                                 | 303 |
| 9.14     | SERVIÇOS MECÂNICOS  | 304 |
| 9.15     | GUINCHOS  | 305 |
| 9.16     | POSTO DE COMBUSTÍVEL  | 305 |
| 9.17     | POSTO DE INFORMAÇÃO TURÍSTICA                               | 306 |



## 10 SERVIÇOS E EQUIPAMENTOS DE LAZER

|  |     |
|--|-----|
| 10.1 PRAÇAS  | 307 |
| 10.2 PARQUES   | 307 |
| 10.2.1 <i>Thermas Water Park</i> .....                     | 308 |
| 10.3 INSTALAÇÕES PÚBLICAS ESPORTIVAS                       | 309 |
| 10.4 PISTA DE EQUITAÇÃO                                    | 310 |
| 10.5 OUTROS ESPAÇOS DE DIVERSÃO, CULTURA, ESPORTE E LAZER  | 310 |
| 10.5.1 <i>Campos de Futebol Particulares</i> .....         | 310 |
| 10.5.2 <i>Quadras de Vôlei de Areia Particulares</i> ..... | 310 |
| 10.5.3 <i>Cinema</i> .....                                 | 311 |
| 10.5.4 <i>Clube de Serviços e Lazer</i> .....              | 311 |
| 11.6 OUTROS ESPAÇOS DE RECREAÇÃO                           | 311 |
| 11.6.1 <i>Pesqueiros</i> .....                             | 311 |

## REFERÊNCIAS



## INTRODUÇÃO

O Inventário da Oferta Turística de São Pedro tem como objetivo catalogar de maneira abrangente os elementos que compõem o ecossistema turístico de São Pedro. Dividindo-se em duas categorias essenciais, destaca-se a Oferta Turística Original, composta por atrativos naturais e culturais, e a Oferta Turística Agregada, que abrange serviços e equipamentos turísticos.

O estudo visa identificar tanto os atrativos turísticos já existentes em São Pedro, quanto os recursos potenciais que possam ser desenvolvidos como novos pontos de interesse, ampliando o apelo turístico local. Além disso, este documento inclui o levantamento de serviços e infraestrutura disponíveis para a população autóctone e para seus visitantes, dos quais, de forma indireta também desempenham um papel fundamental na experiência e nível de satisfação do turista na localidade.

## METODOLOGIA

As informações expostas no decorrer do presente Inventário foram colhidas pela Secretaria de Turismo, Cultura, Esporte e Lazer de São Pedro por meio de consultas em setores da municipalidade, pesquisas digitais, visitas *in loco* aos empreendimentos turísticos, assim como, utilização de formulários específicos, disponibilizados para preenchimento dos atrativos e prestadores de serviços turísticos. Para referência, este trabalho foi realizado entre os anos de 2023 e 2024.

## 1 CARACTERIZAÇÃO DO MUNICÍPIO

Tradicionalmente conhecida por suas belezas naturais, a versatilidade faz parte das características da Estância Turística de São Pedro, localizada no interior de São Paulo, a cerca de 200 quilômetros da capital paulista. A cidade possui mais de 38 mil habitantes e repousa na encosta da Serra do Itaqueri e, ao mesmo tempo em que oferece descanso e tranquilidade, é visitada por milhares de aventureiros que apreciam atividades como: tirolesa, cavalgada, passeios *off road*, voo livre, balonismo, passeios em cachoeiras e parque aquático, o município também conta com uma diversificada rede hoteleira e gastronômica.

O Turismo de Natureza faz parte da oferta turística local. Nos parques municipais Aureliano Esteves, Marcelo Golinelli, Maria Angélica Manfrinato e Ernesto Baltieri, o turista pode contemplar as belezas naturais da Estância. Entre os atrativos culturais e históricos, destacam-se o Museu Gustavo Teixeira, as tradicionais cachaças e cervejas, antiquário, igrejas, a Feira de Artes e Artesanatos e a Feira do Produtor Rural.

O município de São Pedro possui uma forte aptidão agropecuária, bem como a presença de vários tipos de comércio, serviços e indústrias, que atendem várias cidades da região.

### 1.1 Informações Gerais

**Quadro 1 - Informações Gerais do Município**

|  |                         |
|--|-------------------------|
| Município                              | São Pedro               |
| Região                                 | Sudeste                 |
| Estado                                 | São Paulo               |
| Localização no Estado                  | Centro Oriental         |
| Região Administrativa                  | Campinas                |
| Região Metropolitana                   | Piracicaba              |
| Região Turística                       | Serra do Itaqueri       |
| Emancipação                            | 22 de fevereiro de 1881 |
| População (2022)                       | 38.256                  |
| Dens. Demográfica                      | 62 hab/km <sup>2</sup>  |
| IDHM (2010)                            | 0,755                   |
| Área Territorial (em Km <sup>2</sup> ) | 611,278                 |
| Altitude (em metros)                   | 580                     |
| Longitude                              | 47°54'50"W              |

|                                   |   |
|-----------------------------------|---|
|                                   |   |
| Latitude                          | 22°32'55"S  |
| Clima                             | Tropical de altitude  |
| Temperatura anual                 | Média anual: 21°C<br>Média mínima: 12°C<br>Média máxima: 29°C   |
| Vegetação                         | Cerrado   |
| Hidrografia                       | Ribeirão Samambaia, Ribeirão do Meio, Ribeirão Vermelho, Ribeirão Limoeiro, Ribeirão Araquá, Ribeirão das Tabaranas, Córrego Pinheirinho, Córrego Tucum, Córrego do Espreado, Córrego Capim Fino, Córrego da Barra e o Rio Piracicaba |
| Agricultura (2022)                | Cana-de-açúcar, mandioca, melancia, milho, soja, banana, café, laranja, tangerina e uva   |
| Municípios Limítrofes             | Ao Norte: Itirapina e Torrinha<br>Ao Sul: Piracicaba<br>A Leste: Charqueada   A Oeste: Santa Maria da Serra<br>Enclave: Águas de São Pedro  |
| Distâncias das Principais Cidades | Bauru: 156 km<br>Botucatu: 81 km<br>Campinas: 105 km<br>Jaú: 101 km<br>Piracicaba: 40 Km<br>São Paulo: 192 km   |
| Feriados municipais               | 22 de fevereiro – Aniversário do município<br>29 de junho – Dia do Santo Padroeiro São Pedro  |
| Gentílico                         | São-pedrense  |

Fonte: Elaborado pela Equipe INEPAM (2024).

## 1.2 Estrutura Administrativa da Prefeitura Municipal

A estrutura administrativa básica da Prefeitura do Município de São Pedro, conforme Lei Complementar Municipal nº 82 de 02 de janeiro de 2013 e suas alterações, é constituída pelos seguintes órgãos:

I - Órgão Colegiado:

a) Fundo Social de Solidariedade.

II - Órgãos de Atividades Meio:

Secretaria de Governo.

Secretaria de Justiça.

III - Órgãos de Atividades Fins:

a) Secretaria de Educação;

b) Secretaria de Obras, Meio Ambiente e Serviços Públicos;

c) Secretaria de Saúde e Desenvolvimento Social; e



d) Secretaria de Turismo, Cultura, Esporte e Lazer.

A Prefeitura Municipal de São Pedro está localizada na Rua Valentim Amaral, 748, Centro. O horário de atendimento é das 08h00 às 17h00, de segunda à sexta-feira. O telefone para contato é o 19 3481-9200.

### **1.3 Secretaria de Turismo, Cultura, Esporte e Lazer**

A Secretaria de Turismo, Cultura, Esporte e Lazer da Estância Turística de São Pedro é o órgão responsável por coordenar e implementar políticas públicas que visam promover o potencial turístico, cultural, esportivo e de lazer do município, de forma a contribuir para o desenvolvimento econômico, o fortalecimento da identidade cultural e o bem-estar da comunidade local.

Endereço: Rua General Osório, 846 – Centro – CEP 18680-040

Telefone: 19 3481-9269

E-mail: [turismo@saopedro.sp.gov.br](mailto:turismo@saopedro.sp.gov.br)

Site: [www.saopedro.com.br](http://www.saopedro.com.br)

Facebook e Instagram: [@setursaopedro](https://www.facebook.com/setursaopedro)

Horário de Funcionamento: 8h às 17h, de segunda à sexta-feira

Quadro de pessoal: 1 Secretário de Turismo, Cultura, Esporte e Lazer, 1 Coordenador de Eventos, 1 Coordenador de Mídia e Redes Sociais, 2 Servidores Administrativos e 1 Servidor Operacional.

### **1.4 Conselho Municipal de Turismo**

Inicialmente, o Conselho Municipal de Turismo de São Pedro (COMTUR) foi criado em 28 de abril de 1997 através de Lei Municipal. Todavia, o COMTUR passou por reestruturações, sendo a última através da Lei Complementar Municipal nº 209 de 22 de dezembro de 2023.

O COMTUR é composto por 04 (quatro) representantes do Poder Executivo Municipal, das áreas de Turismo, Cultura, Educação e Meio Ambiente, e 08 (oito) representantes da Sociedade Civil, dos segmentos de Alimentação Fora do Lar,

Hospedagem, Receptivo ao Turista, Comércio, Artesanato, Organizadores de Eventos e Atrativos Turísticos.

### 1.5 Região Turística Serra do Itaqueri

São Pedro está no Mapa do Turismo Brasileiro, integrando a Região Turística Serra do Itaqueri, no Estado de São Paulo, junto a mais 14 cidades: Águas de São Pedro, Analândia, Brotas, Charqueada, Corumbataí, Dourado, Ipeúna, Itirapina, Limeira, Piracicaba, Rio Claro, São Carlos, Santa Maria da Serra e Torrinha.

Figura 1 - Certificação da Instância de Governança Regional



Fonte: Ministério do Turismo (2024).

A Estância Turística de São Pedro está certificada na Categoria B no Mapa do Turismo Brasileiro. Classificação essa onde os municípios são divididos em categorias de A a E, de acordo com o desempenho de suas economias do turismo.

Figura 2 - Certificação do Mapa do Turismo Brasileiro



Fonte: Ministério do Turismo (2024).

## 1.6 Legislação

Dentre os instrumentos legais municipais e estaduais em vigor, relativos a São Pedro e o turismo, destacam-se:

Quadro 2 - Legislação

| Dispositivo                       | Data       | Descrição  |
|-----------------------------------|------------|--|
| Lei Orgânica                      | 21/12/2012 | Aborda, entre seus dispositivos, a promoção e incentivo do turismo pelo município como fator de desenvolvimento social e econômico, assim como o oferecimento de meios adequados à prática do turismo e instituição do COMTUR. Prevê o Plano Diretor de Turismo como Lei Complementar. |
| Lei Complementar Municipal nº 209 | 22/12/2022 | Dispõe sobre a reestruturação do Conselho Municipal do Turismo e Fundo Municipal de Turismo - COMTUR e dá outras providências.   |
| Lei Complementar Municipal nº 67  | 29/12/2010 | Dispõe sobre o Plano Diretor do Município de São Pedro. Em seus dispositivos aborda a política municipal de turismo.   |
| Lei Complementar Municipal nº 82  | 12/07/2013 | Reorganiza a estrutura administrativa da Prefeitura do Município de São Pedro e dá outras providências. Dispõe sobre os órgãos que constituem a estrutura básica da Prefeitura, entre eles, a Secretaria de Turismo, Cultura, Esporte e Lazer.   |
| Lei Complementar Municipal nº 135 | 22/12/2016 | Aprova o Plano Municipal de Turismo da Estância Turística de São Pedro.  |
| Lei Municipal nº 3.190            | 08/05/2014 | Estabelece normas gerais e critérios básicos para a promoção da acessibilidade das pessoas portadoras de deficiência ou com  |



|                             |            |   |
|-----------------------------|------------|---|
|                             |            | mobilidade reduzida, estabelecendo normas gerais e critérios básicos para a promoção da inclusão dessas pessoas e dá outras providências.                 |
| Lei Estadual nº 17.469      | 13/12/2021 | Promove alterações e consolida a legislação que classifica os Municípios Turísticos do Estado de São Paulo - Classifica São Pedro como Estância Turística |
| Lei Municipal nº 209        | 22/12/2023 | Dispõe sobre a reestruturação do Conselho Municipal do Turismo e Fundo Municipal de Turismo - COMTUR e dá outras providências                             |
| Decreto Municipal nº 7.973  | 18/01/2024 | Regimento Interno do COMTUR - Aprova o novo Regimento Interno do Conselho Municipal de Turismo (COMTUR), e do Fundo Municipal de Turismo (FUMTUR)         |
| Portaria Municipal nº 5.272 | 29/01/2024 | Compõe o Conselho Municipal de Turismo para o mandato 2024/2026 e dá outras providências  |

Fonte: Elaborado pela Equipe Técnica INEPAM (2024).

## 1.7 Histórico do Município

A história do município de São Pedro começou a ser traçada no início do século XVIII, quando Luiz Pedroso de Barros abriu um caminho de São Paulo ao Rio Paraná, pelos campos de Araraquara, rumo às minas de Cuiabá. Para facilitar a vida dos intrépidos viajantes em 1829, o Vice-presidente da Província ordenou a construção de ranchos ao longo dos caminhos, para o pouso dos tropeiros.

No local onde se encontra a Igreja Matriz de São Pedro, construiu-se um rancho e estabeleceu-se um tropeiro – Floriano da Costa Pereira, o Florianão. O local era privilegiado: alto, seco e entre dois ribeirões, o Samambaia e o Pinheirinho. Tornou-se o Pouso do Picadão.

Joaquim Teixeira de Barros, o mais velho dos irmãos que vieram de Itu em 1844, e justamente chamado o Povoador de São Pedro, tratou de erigir uma Capela no local mais alto, em terreno cedido por Florianão para esse fim. Era uma área grande: compreendia as duas praças centrais e estendia-se pelas adjacências até o antigo cemitério, onde hoje está localizada a Casa da Agricultura.

Aquele aglomerado de casas e fazendas passou a ser conhecido por Capela do Picadão. Mais tarde, os moradores mudaram-lhe o nome para Capela de São Pedro. Em 1860, a Capela de São Pedro passou à categoria de Povoação. A Vila foi elevada a Município em 22 de fevereiro de 1881, sendo instalada sua 1ª Câmara Municipal na data de 11 de fevereiro de 1883. Elevado a termo judiciário anexo à comarca de Piracicaba em 1890. Em 1892 foi São Pedro elevado à categoria de

comarca em virtude da Lei Provincial n.º 80, de 25 de agosto. São Pedro experimentou, em 1894, um novo surto de progresso, com a chegada até a cidade dos trilhos da Estrada de Ferro Sorocabana. Em 1897, no dia 31 de dezembro, inaugurando-se o Jardim Público, tendo sua conclusão por iniciativa particular, em frente à bela Matriz que foi inaugurada solenemente em 29 de junho de 1898. Em 1906 foi inaugurado o serviço de abastecimento de água, captada ainda hoje de nascentes do alto da serra. Sobre a pureza cristalina da água dessas nascentes muito se tem falado, principalmente os visitantes de outras plagas. Em 1929, Dona Joana de Barros Furlani introduziu o bordado em São Pedro. Os trabalhos em ponto cruz elaborados em São Pedro tornam-se conhecidos dentro e fora do país.

Na década de 30, quando se procurava petróleo em São Pedro, descobriram-se águas medicinais bicarbonatadas, sulfatadas e sulfurosas. Estas últimas têm o 2º maior teor de enxofre do mundo. Em decorrência dessa descoberta, construiu-se um balneário na nova Estância, que foi desmembrada posteriormente, com o nome de Águas de São Pedro.

### **1.8 Formação Administrativa**

Distrito de São Pedro criado por Lei Provincial nº 12, de abril de 1864. Elevado à categoria de Município com a denominação de São Pedro, por Lei Provincial nº 42, de 22 de fevereiro de 1881, desmembrado de Piracicaba. Constituído dos Distritos sede: São Pedro e Santa Maria. Sua instalação verificou-se no dia 11 de fevereiro de 1883.

Cidade por Lei Municipal nº 33, de 5 de outubro do ano de 1903. Em divisão administrativa referente ao ano de 1911, o Município de São Pedro se compõe de 2 Distritos: São Pedro e Santa Maria.

Em divisão administrativa referente ao ano de 1933, o Município de São Pedro permanece com os mesmos Distritos citados em 1911. Em divisões territoriais datadas de 31-XII-1936 e 31-XII-1937, bem como no quadro anexo ao Decreto-lei Estadual nº 9073, de 31 de março de 1938, o Município de São Pedro compreende o único termo judiciário da comarca de São Pedro e se divide em 2 Distritos: São Pedro e Santa Maria. No quadro fixado, pelo Decreto Estadual nº 9775, de 30 de novembro de 1938,



para 1939-1943, o Município de São Pedro é composto dos Distritos de São Pedro e Santa Maria e é termo da comarca de São Pedro, formada de 1 único termo, São Pedro.

Em virtude do Decreto Lei Estadual nº 14334, de 30 de novembro de 1944, que fixou o quadro territorial para vigorar em 1945-1948, o Município de São Pedro ficou composto dos Distritos de São Pedro e Tupanci (ex - Santa Maria). Aparece nos quadros territoriais fixados pelas Leis nos 233, de 24-XII-48 e 2456, de 30-XII-53 para vigorar, respectivamente, em 1949-53 e 1954-58, composto dos Distritos de São Pedro e Santa Maria da Serra (ex-Tupanci), comarca de São Pedro. Em divisão territorial datada de 01-VII-1960, o Município de São Pedro é formado apenas do Distrito sede, São Pedro.

A Lei Estadual nº 5285, de 18 de fevereiro de 1959, desmembra do Município de São Pedro o Distrito de Santa Maria da Serra, elevado a município.

## 1.9 Hinos Oficiais

### Hino I

Letra: Ideney Gonçalves de Oliveira

Música: Antônio Carlos Veronezi

*Das florestas nasceste, da serra e do gado  
Demarcando as veredas calcadas no chão,  
E o tropeiro valente, sozinho e cansado,  
Semeou os primórdios de teu coração.*

*Estrilho:*

*Ó São Pedro de encanto e de glória,  
Ponto a ponto, serena e gentil,  
Vais bordando no pano da história,  
Um poema de amor ao Brasil.*

*Palpitante, cresceste, juntando em teu seio,  
Do Brasil e da Itália a ternura e a bondade,  
Se tornando em verdade, com paz, sem receio,  
Capital do turismo e da hospitalidade.*

*Tudo em ti transparece em fulgor e beleza:  
És trabalho pujante, és magia sem par,  
Artesã dos meus sonhos, de irmã natureza,  
Minha doce São Pedro, meu berço, meu lar...*

*Que teus filhos felizes estejam contigo,  
Na canção do progresso, que eleva e conduz,  
Bendizando teu solo e teu céu sempre amigo,  
Confiantes buscando um futuro de luz.*

## **Hino II**

### **EXALTAÇÃO A SÃO PEDRO**

*Letra: Aécio Flora*

*Música: Florivaldo de Almeida Leme (Chicoca)*

*Foram homens ousados, valentes,  
Que um dia adentraram aqui;  
Densa mata e, em lutas ingentes,  
Transpuseram a Itaqueri!*

*Nem o sol inclemente no estio,  
Nem as chuvas no inverno ou verão,  
Nem as lutas co'o inculto gentio  
Impediram fazer "Picadão"!*

*E o exemplo da grande conquista  
Se repete no afã de sua gente  
Que em São Pedro, com fibra paulista,  
Faz de honroso passado, o presente!*

*O caminho serpeando a serra  
Foi rasgando a rudeza, o sertão,  
E do suor derramado na terra  
Germinou a civilização!*

*Tudo aqui é beleza inaudita,  
É encanto de raro esplendor!  
É um orgulho esta terra bendita  
Onde tudo é Brasil e Amor"!*

*E o exemplo da grande conquista  
Se repete no afã de sua gente*



*Que em São Pedro, com fibra paulista,  
Faz de honroso passado, o presente!*

## 1.10 Símbolos

O Brasão de Armas e a bandeira são símbolos do município de São Pedro. O Brasão de Armas de São Pedro, idealizado pelo Dr. Lauro Ribeiro Escobar, do Conselho Estadual de Honrarias e Mérito, tem as seguintes características: “Escudo redondo, de ouro, fretado de goles de quatorze peças, com chefe de blau carregado de duas chaves em aspa, seus palhetões ao alto, sobrecarregados, no encontro, de tiara papal, tudo de ouro; é encimado por coroa mural de prata com oito torres, suas portas abertas de goles; traz por suportes, à destra, um ramo de café folhado e frutado ao natural e à sinistra uma haste de açúcar, também ao natural, entrecruzados em ponta listel de ouro, tendo em letras de goles a divisa: “FIDE ET LABORE PATRIAE MAGNITUDO”.

Brasão de Armas de São Pedro assim se interpreta:

1 - O escudo redondo ou ibérico, era usado em Portugal na época do descobrimento do Brasil, incorporando-se aos brasões e representa uma homenagem do Município de São Pedro aos primeiros colonizadores e descobridores da nossa época.

2 - O ouro tem, na ciência dos brasões, o significado de riqueza, esplendor, generosidade, nobreza, glória, poder, força, soberania e mando.

3 - Os fretes constituem peças honrosas desdobradas, evocando, no Brasão de Armas de São Pedro, a talagarça, na qual são aplicados os primorosos bordados que dimensionaram o Município. A cor goles (vermelho) significa valor, galhardia, intrepidez, valentia e honra.

4 - A cor blau (azul) representa a firmeza incorruptível, glória, virtude, doçura, dignidade, perseverança, zelo e lealdade, e também, o clima saudável de São Pedro e seu céu sempre azul e límpido.

5 - As chaves de ouro da tiara constituem-se na peça parlante do Brasão de Armas de São Pedro pois, as Chaves do Reino dos Céus e o símbolo do poder temporal, são os atributos de São Pedro, Papa que empresta o nome ao Município.

6 - A coroa mural é símbolo de soberania; sendo de prata, com oito torres, das quais, apenas cinco aparentes, constitui a característica reservada às cidades. As portas abertas demonstram o caráter hospitaleiro do povo de São Pedro e a cor goles (vermelho) classifica o Município como cabeça de comarca pois a cor vermelha, no Brasil se identifica com o Diretor e a Justiça, significando, na posição em que se situa na coroa mural: “dentro destas portas encontrareis a Justiça”.

7 - O ramo de café e a haste de cana de açúcar indicam a fertilidade do solo de São Pedro e as principais riquezas agrícolas do Município. 8 – A legenda “FIDE ET LABORE PATRIAE MAGNITUDO”, já tradicionalmente adotada, é o lema do povo de São Pedro, e pode ser traduzida como “com fé e trabalho engrandecemos a Pátria”.

O Brasão de Armas é usado, obrigatoriamente, nos papéis oficiais e afixado nos edifícios da Municipalidade.

A Bandeira Municipal foi idealizada pelo Dr. Lauro Ribeiro Escobar, do Conselho Estadual de Honrarias e Mérito, e, após alteração com a Lei 1.273/79, tem a seguinte descrição: retangular, de azul, tendo no campo o Brasão de Armas do Município de São Pedro, instituído pela Lei 934, de 24 de outubro de 1972 e franco cantão de amarelo, fretado de vermelho de quatorze peças.

A Bandeira Municipal tem as proporções tradicionais da Bandeira Nacional, isto é, 20 módulos de comprimento por 14 módulos de altura, o Brasão de Armas tem 8 módulos de altura e o franco cantão tem 7 módulos de base, por altura idêntica.

**Figura 3 - Brasão de Armas**



Fonte: São Pedro (2024).

**Figura 4 – Bandeira do Município**



Fonte: São Pedro (2024).

## 1.11 Aspectos Geográficos

### 1.11.1 Localização e Território

São Pedro, situado na porção centro-oriental do Estado de São Paulo, possui área territorial de 611,278 km<sup>2</sup>, a uma latitude 22°32'55" sul e a uma longitude 47°54'50" oeste. O município faz divisa com as cidades de Itirapina e Torrinha ao norte, Piracicaba ao Sul, Charqueada ao leste e Santa Maria da Serra a oeste.

**Quadro 3 - Distância das Cidades Limites**

| Cidades Limite       | Distância |
|----------------------|-----------|
| Charqueada           | 20 km     |
| Itirapina            | 49 km     |
| Piracicaba           | 40 km     |
| Santa Maria da Serra | 27 km     |
| Torrinha             | 42 km     |

Fonte: Elaborado pela Equipe Técnica  
INEPAM (2024).

**Quadro 4 - Distância de Outras Cidades**

| Outras Cidades | Distância |
|----------------|-----------|
| Bauru          | 156 km    |
| Botucatu       | 81 km     |
| Campinas       | 105 km    |
| Jaú            | 101 km    |
| São Paulo      | 192 km    |

Fonte: Elaborado pela Equipe Técnica  
INEPAM (2024).

O Plano Diretor de São Pedro (Lei Complementar Municipal nº 67/2010), estabeleceu o ordenamento territorial do município, que se divide em duas



Macrozonas complementares:

- Macrozona Urbana, que corresponde ao perímetro urbano do município conforme descrito nas leis no 1.894/94 e no 024/03;
- Macrozona Rural, correspondente às áreas de proteção do ambiente natural, delimitada e contida pela Área de Proteção Ambiental do Rio Corumbataí, com divisa com os municípios de Piracicaba, Charqueada, Itirapina, Santa Maria da Serra, Brotas e Torrinha.

**Figura 5 – São Pedro na Região Metropolitana de Piracicaba**



Fonte: Governo do Estado de São Paulo (2024).

O município de São Pedro é pertencente à Região Administrativa de Campinas, composta por 90 municípios. Está, ainda, na Região Metropolitana de Piracicaba (RMP), institucionalizada em 24 de agosto de 2021, pela Lei Complementar Estadual nº 1.360. É integrada por 24 municípios: Águas de São Pedro, Analândia, Araras, Capivari, Charqueada, Conchal, Cordeirópolis, Corumbataí, Elias Fausto, Ipeúna, Iracemápolis, Leme, Limeira, Mombuca, Piracicaba, Pirassununga, Rafard, Rio Claro,

Rio das Pedras, Saltinho, Santa Cruz da Conceição, Santa Gertrudes, Santa Maria da Serra e São Pedro.

### 1.11.2 Geologia e Relevo

Considerando a classificação geomorfológica do Estado de São Paulo, o município de São Pedro está localizado na unidade geomorfológica conhecida como Depressão Paleozóica ou Depressão Periférica Paulista ou ainda, como Zona de Circundesnudação Periférica, mais precisamente na Zona do Médio Tietê. Está situado sobre as formações sedimentares Mesozoicas da Bacia do Paraná, constituídas pelas formações Piramboia e Botucatu (Jurássico-Cretácio inferior) e pela formação Bauru (Cretácio superior). Somente uma pequena área, de cerca de 10% do município, ocupa o front e o reverso da cuesta de Botucatu, Planalto Central, conhecida como Serra de São Pedro ou Serra do Itaqueri, que marca a passagem da Depressão Periférica para o Planalto Arenito-Basáltico ou Planalto Ocidental (DANIEL, 2009; COUTARD et al., 2020).

Seu relevo predominante é constituído por colinas de topos amplos, tabulares e convexos, característicos da Zona do Médio Tietê, com altimetrias entre 500 e 600m e declividades entre 5 e 10% (DANIEL, 2009). São Pedro apresenta forma de dissecação média, com vales entalhados e densidade de drenagem média e alta, o que resulta em um nível de fragilidade potencial médio a baixo. Trata-se de uma área suscetível a erosão intensa, principalmente nos terrenos dissecados da parte oeste, onde o substrato rochoso é constituído por arenitos das Formações Botucatu e Pirambóia e, também, por siltitos do Permiano (DANIEL, 2009). A Carta morfológica de São Pedro identificou quatro grandes compartimentos geomorfológicos presentes na área, distribuídos de norte ao sul: (1) o mais elevado, a Serra de São Pedro e Itaqueri, com seu front escarpado; (2) o rebaixado, denominado glacis de São Pedro e (3) seu front de dissecação com terraços escalonados até a planície do rio Piracicaba; além do (4) a própria planície, nível de base local e regional.

Se encontra na borda centro leste da Bacia Sedimentar do Paraná, formada por litologias classificadas como: rochas metamórficas e graníticas; rochas sedimentares mesozoicas e paleozoicas; rochas efusivas e corpos intrusivos básicos;

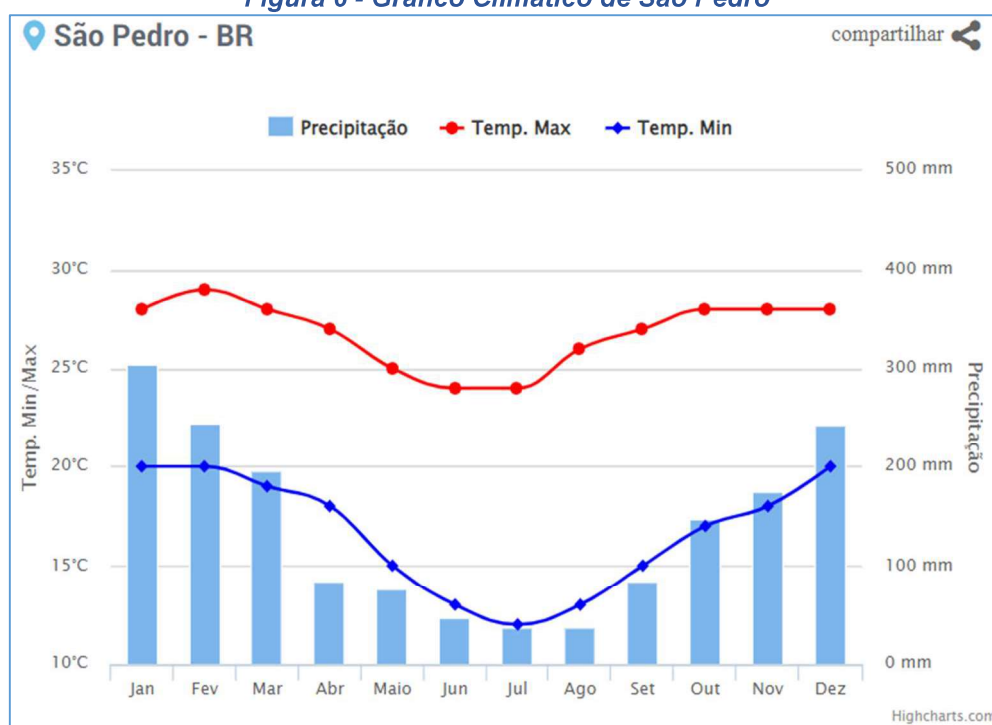
e coberturas sedimentares Cenozóicas (PLANO MUNICIPAL DE SANEAMENTO BÁSICO DE SÃO PEDRO, 2014). Predominam no município os solos Podzólicos Vermelho-Amarelos, Argissolos segundo a classificação da EMBRAPA, Latossolos Vermelho-Amarelos Fase Arenosa e algumas manchas isoladas de Latossolos Roxo (PLANO MUNICIPAL DE SANEAMENTO BÁSICO DE SÃO PEDRO, 2014).

### 1.11.3 Clima

As características climáticas do município de São Pedro enquadram-se no clima tropical, com inverno seco e verão chuvoso.

Os dados a seguir representam o comportamento da chuva e da temperatura ao longo do ano. As médias climatológicas são valores calculados a partir de uma série de dados de 30 anos observados pelo órgão competente.

Figura 6 - Gráfico Climático de São Pedro



Fonte: Climatempo (2024).

A temperatura média anual é de 21°C. No mês de julho, o mais frio, a média mensal é de 12°C, já no mês de fevereiro, o mais quente, a média mensal é de 29°C.

A precipitação pluviométrica tem uma média de 1.676mm ao ano, sendo que nos meses mais secos, julho e agosto, a média é de 38mm; e no mês mais úmido, janeiro, é de 304mm.

**Figura 7 - Dados Climáticos de São Pedro**

| Mês       | Minima (°C) | Máxima (°C) | Precipitação (mm) |
|-----------|-------------|-------------|-------------------|
| Janeiro   | 20°         | 28°         | 304               |
| Fevereiro | 20°         | 29°         | 244               |
| Março     | 19°         | 28°         | 196               |
| Abril     | 18°         | 27°         | 84                |
| Mai       | 15°         | 25°         | 76                |
| Junho     | 13°         | 24°         | 47                |
| Julho     | 12°         | 24°         | 38                |
| Agosto    | 13°         | 26°         | 38                |
| Setembro  | 15°         | 27°         | 84                |
| Outubro   | 17°         | 28°         | 148               |
| Novembro  | 18°         | 28°         | 174               |
| Dezembro  | 20°         | 28°         | 243               |

Fonte: Climatempo (2024).

#### 1.11.4 Vegetação

A região de São Pedro, segundo o Inventário Florestal da Vegetação Natural do Estado de São Paulo, ocupa uma área de 59.600 ha, sendo 5.356,34 ha de vegetação natural remanescente, o que corresponde a 8,99% do seu território. Essa área está distribuída em fragmentos de Floresta Ombrófila Densa Montana, Vegetação Secundária e Floresta Estacional em Contato Savana/Floresta Estacional. Em grande parte, a vegetação original foi substituída por pastagens, reflorestamento e plantações de cana-de-açúcar, laranja e cultivos anuais. Essa vegetação remanescente está fragmentada em cerca de 265 fragmentos florestais, sendo que, destes, 221 possuem área entre 10 e 20 ha. Isso é resultado das ações antrópicas inerentes aos processos de uso e ocupação do solo.

**Figura 8 - Mapa Florestal do Município de São Pedro**



### 1.11.5 Hidrografia

O principal curso de água que atravessa a área urbana de São Pedro é o Ribeirão Samambaia juntamente com o Córrego Pinheirinho, afluente da margem direita. Outro curso de água é o Ribeirão do Meio localizado na porção leste da área urbana.

Por outro lado, na porção oeste os principais cursos de água localizados junto à área urbana são os vários córregos afluentes da margem direita do Ribeirão Araquá: Córrego Tucum, Córrego do Espreado e Córrego Capim Fino.

A área do município de São Pedro se localiza na margem direita do Rio Piracicaba de forma que os principais córregos, localizados junto à área urbana, ou seja, Samambaia, Ribeirão do Meio e Araquá são tributários do Rio Piracicaba.

Na área rural os principais cursos de água são o Ribeirão Vermelho, o Ribeirão Limoeiro, o Córrego da Barra e o Ribeirão das Tabaranas, igualmente afluentes da margem direita do Rio Piracicaba.

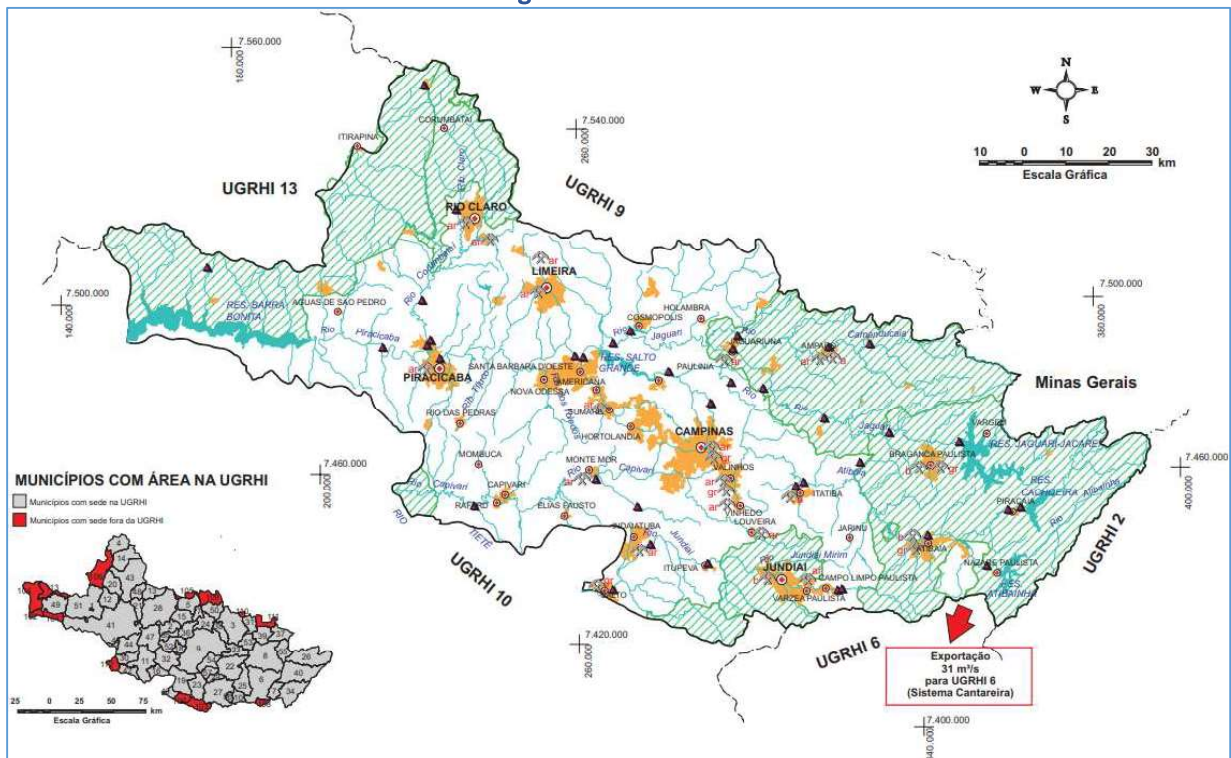
Na Região Norte do município o principal curso de água é o Jacaré Pepira que, diferente dos demais, pertence à bacia do Rio Tietê e define os limites com o município de Brotas.

A maior parte do município está contida na UGRHI 5 – Piracicaba, Capivari e Jundiaí, inclusive a área urbana. As águas subterrâneas contidas nas sub-bacias hidrográficas que compõem as Bacias do Hidrográficas dos Rios Piracicaba, Capivari e Jundiaí nos limites do município de São Pedro, incluem os aquíferos Guarani, Tubarão e o aquíclode Passa Dois. Parte do município está inserida, também, na UGRHI 13 – Tietê/Jacaré esta, composta somente da área rural (PLANO MUNICIPAL DE SANEAMENTO BÁSICO DE SÃO PEDRO, 2014).

O Comitê das Bacias Hidrográficas dos Rios Piracicaba, Capivari e Jundiaí – CBH – PCJ – é o órgão colegiado consultivo e deliberativo em nível regional, responsável pelo desenvolvimento dos instrumentos de gestão dos recursos hídricos nas Bacias PCJ e o gerenciamento dos recursos financeiros arrecadados tanto com a cobrança pelo uso das águas dos rios de domínio da União, como dos rios de domínio do estado de São Paulo, bem como dos recursos da Compensação Financeira/Royalties do setor hidroelétrico. A ARES PCJ é a Agência Reguladora dos Serviços de Saneamento, na forma de consórcio público, que exerce a função de

regulação e fiscalização dos serviços públicos de saneamento básico dos municípios da Bacia PCJ, do qual São Pedro faz parte.

Figura 9 - UGRH-5



Fonte: Sistema Integrado de Recursos Hídricos do Estado de São Paulo (2024).

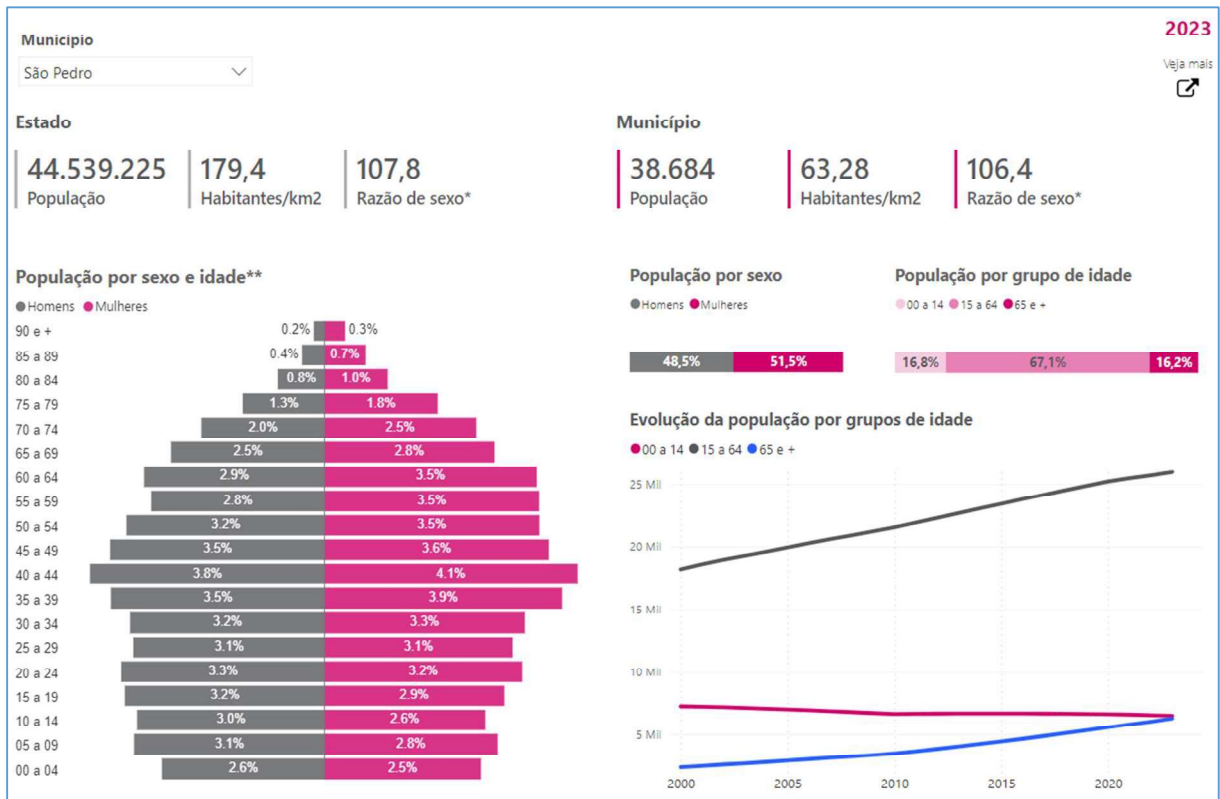
## 1.12 Aspectos Socioeconômicos

### 1.12.1 População

Dados do último censo do Instituto Brasileiro de Geografia e Estatística (IBGE), apontaram que a população de São Pedro correspondia em 2022 a 38.256 habitantes.

Contudo, a Fundação SEADE, centro de referência nacional na produção e disseminação de análises e estatísticas socioeconômicas e demográficas, disponibiliza dados das pesquisas diretas produzidas, onde é possível verificar a caracterização de diferentes aspectos da realidade socioeconômica do município, referente a população residente projetada de 2023, conforme a seguir:

Figura 10 – População Projetada 2023



Fonte: Fundação SEADE (2024).

### 1.12.2 Trabalho e Rendimento

Dados do IBGE indicam que em 2021, o salário médio mensal era de 2 salários-mínimos. A proporção de pessoas ocupadas em relação à população total era de 22%. Na comparação com os outros municípios do estado, ocupava as posições 432 de 645. Já na comparação com cidades do país todo, ficava na posição 2.168 de 5570. Na comparação com outros municípios da região geográfica, ocupava a 11ª posição.

**Tabela 1 - Trabalho e Rendimento**

|   |                    |
|---|--------------------|
| Salário médio mensal dos trabalhadores formais (2021) | 2 salários mínimos |
| Pessoal ocupado (2021)                                | 7.985 pessoas      |
| População ocupada (2021)                              | 22%                |

Fonte: IBGE (2024).

### 1.12.3 Indicadores

São Pedro possui uma economia muito diversificada, devido às suas estâncias termais e natureza exuberante, o setor de comércio e serviços ligados ao turismo é uma das principais atividades econômicas do município. Além disso, a agricultura e a agroindústria também são importantes setores econômicos da região, com destaque para o cultivo de laranjas e cana-de-açúcar. O setor moveleiro e cerâmico também têm relevância na economia local.

**Tabela 2 - Síntese dos Principais Indicadores**

| Indicador  | Valor   | Ano  | Fonte    |
|--|---|------|----------|
| IDHM – Índice de Desenvolvimento Humano                                    | 0,755   | 2010 | PNUD     |
| IFDM – Índice FIRJAN de Desenvolvimento Municipal                          | 0,7623  | 2016 | FIRJAN   |
| IGM – CFA – Índice de Governança Municipal                                 | 7,22 (Grupo 4)  | 2023 | IGM/CFA  |
| IPRS - Índice Paulista de Responsabilidade Social                          | 3   | 2018 | IPRS     |
| Índice de Desenvolvimento Sustentável das Cidades                          | 53 (838º do Brasil)   | 2023 | ONU      |
| Taxa de crescimento anual de 2010 à 2020 a preços do ano de 2015 pelo IPCA | 0,85%   | 2020 | IBGE     |
| PIB – Produto Interno Bruto ( <i>em mil</i> )                              | R\$ 886.336   | 2021 | IBGE     |
| PIB per capita   | R\$ 25.760  | 2021 | SEADE    |
| Participação no PIB do Estado  | 0,25%   | 2021 | SEADE    |
| Valor Adicionado Bruto da Indústria ( <i>em mil</i> )                      | R\$ 64.261  | 2021 | SEADE    |
| Valor Adicionado Bruto dos Serviços ( <i>em mi</i> )                       | R\$ 680.347   | 2021 | SEADE    |
| Valor Adicionado Bruto do Agropecuária ( <i>em mil</i> )                   | R\$ 64.624  | 2021 | SEADE    |
| Imposto ( <i>em Mil</i> )  | R\$ 77.104  | 2021 | SEADE    |
| Exportações (Valor FOB)  | US\$ 454.010  | 2023 | SECEX-ME |
| Setores industriais que mais empregaram em 2021                            | Fabricação de artefatos têxteis para uso doméstico, Fabricação de peças e acessórios para veículos automotores não especificados anteriormente, Fabricação de embalagens de material plástico, Fabricação de cosméticos, produtos de perfumaria e de higiene pessoal, Fabricação de águas envasadas | 2021 | RAIS     |



**ESTÂNCIA TURÍSTICA DE SÃO PEDRO – SP**  
**INVENTÁRIO DA OFERTA TURÍSTICA**



|         |               |     |      |   |      |      |
|---------|---------------|-----|------|---|------|------|
| Setores | agropecuários | que | mais | Cultivo de cana-de-açúcar, Criação de bovinos, Cultivo de laranja, Atividades de apoio à agricultura, Criação de outros animais de grande porte | 2021 | RAIS |
|---------|---------------|-----|------|---|------|------|

*Fonte: Elaborado pela Equipe Técnica INEPAM (2024).*

#### 1.12.4 Economia

Considerando o PIB 2021, a economia de São Pedro é representada, principalmente, pelo setor de serviços (77%), seguido dos impostos (9%), setor industrial (7%) e setor agropecuário (7%).

No que se refere ao Produto Interno Bruto Total a preços correntes do município, os dados mais recentes registrados pela Fundação SEADE no ano de 2021 indicam o valor de R\$ 886.336 milhões de reais e o PIB per capita R\$25.760.

Em São Pedro, a produção agrícola é dividida em lavoura permanente e lavoura temporária. Entre os produtos gerados pela lavoura permanente estão o café, laranja, tangerina, banana e uva. Na lavoura temporária, a cana-de-açúcar, mandioca, melancia, milho e soja. Na extração vegetal e silvicultura o município conta com o eucalipto e na produção de madeira em tora. O município também se destaca na pecuária na produção de bovinos, bubalinos, caprinos, codornas, equinos, ovinos, suínos e mel de abelhas.

O município possui dois Distritos Industriais que contam com 15 indústrias ativas ou em processo de instalação, que atuam em diversos setores como o de autopeças, alimentício, cosmético e serviços. O fácil acesso à malha rodoviária do Estado de São Paulo, garante aos modernos Distritos Industriais de São Pedro, vantajosa localização próxima à SP 304.

Dados do Cadastro Municipal de Empresas de 07 de maio de 2024 evidenciaram que o município contava com 11.467 registros de atividades de empresas. Tendo em vista que o Cadastro Municipal abrange os cadastros de atividades econômicas das empresas locais, uma empresa pode possuir mais de um cadastro. Dessa forma, o número real de empresas é inferior ao número de registros mencionados.

**Tabela 3 - Ramo de Atividade - Cadastro Municipal**

| N Total: |          | 11467 empresas |   | 07/05/2024 |  |
|----------|----------|----------------|---|------------|--|
| Cod      | Número** | % Total        | Setor   |            |  |
| G        | 3626     | 31,62%         | COMÉRCIO; REPARAÇÃO DE VEÍCULOS AUTOMOTORES E MOTOCICLETAS        |            |  |
| F        | 1694     | 14,77%         | CONSTRUÇÃO  |            |  |
| N        | 1575     | 13,74%         | ATIVIDADES ADMINISTRATIVAS E SERVIÇOS COMPLEMENTARES              |            |  |
| C        | 1461     | 12,74%         | INDÚSTRIAS DE TRANSFORMAÇÃO                                       |            |  |
| I        | 1413     | 12,32%         | ALOJAMENTO E ALIMENTAÇÃO  |            |  |
| M        | 1337     | 11,66%         | ATIVIDADES PROFISSIONAIS, CIENTÍFICAS E TÉCNICAS                  |            |  |
| S        | 1184     | 10,33%         | OUTRAS ATIVIDADES DE SERVIÇOS                                     |            |  |
| H        | 1154     | 10,06%         | TRANSPORTE, ARMAZENAGEM E CORREIO                                 |            |  |
| P        | 659      | 5,75%          | EDUCAÇÃO  |            |  |
| J        | 462      | 4,03%          | INFORMAÇÃO E COMUNICAÇÃO  |            |  |
| Q        | 386      | 3,37%          | SAÚDE HUMANA E SERVIÇOS SOCIAIS                                   |            |  |
| R        | 306      | 2,67%          | ARTES, CULTURA, ESPORTE E RECREAÇÃO                               |            |  |
| T        | 221      | 1,93%          | SERVIÇOS DOMÉSTICOS   |            |  |
| A        | 175      | 1,53%          | AGRICULTURA, PECUÁRIA, PRODUÇÃO FLORESTAL, PESCA E AQUICULTURA    |            |  |
| L        | 141      | 1,23%          | ATIVIDADES IMOBILIÁRIAS   |            |  |
| K        | 133      | 1,16%          | ATIVIDADES FINANCEIRAS, DE SEGUROS E SERVIÇOS RELACIONADOS        |            |  |
| E        | 78       | 0,68%          | ÁGUA, ESGOTO, ATIVIDADES DE GESTÃO DE RESÍDUOS E DESCONTAMINAÇÃO  |            |  |
| B        | 36       | 0,31%          | INDÚSTRIAS EXTRATIVAS   |            |  |
| O        | 5        | 0,04%          | ADMINISTRAÇÃO PÚBLICA, DEFESA E SEGURIDADE SOCIAL                 |            |  |
| D        | 3        | 0,03%          | ELETRICIDADE E GÁS  |            |  |
| U        | 1        | 0,01%          | ORGANISMOS INTERNACIONAIS E OUTRAS INSTITUIÇÕES EXTRATERRITORIAIS |            |  |

\* Os valores e informações trazidas aqui são uma estimativa, uma vez que podem existir erros cadastrais que impactam na consulta ao sistema;

\*\* Uma mesma empresa pode atuar em mais de um setor, logo, a soma do número de empresas por setor não é igual ao número total de empresas;

Fonte: Secretaria de Turismo, Cultura, Esporte e Lazer de São Pedro (2024).

Com mais de mil membros ativos, a Associação Comercial e Industrial de São Pedro (ACISP) busca o fortalecimento socioeconômico do município, representando os interesses comuns dos seus associados, traçando estratégias, realizando ações promocionais, eventos culturais, estabelecendo parcerias com demais entidades representativas da sociedade e poder público, beneficiando os empresários e consumidores de São Pedro e região.

### 1.13 Aspectos ambientais

A preservação da natureza, nas zonas rurais e urbanas, é prioridade do governo do município de São Pedro. Ações coordenadas envolvendo órgãos públicos, como o Conselho Municipal de Defesa do Meio Ambiente (COMDEMA), entidades de classe, empresas, meios de comunicação e comunidade, promovem a preservação,

fiscalização e recuperação do meio ambiente.

O Centro de Educação Ambiental (CEA) localizado no Parque Ecológico Ernesto Baltieri, aborda diversos conceitos, como biodiversidade, desenvolvimento sustentável, recursos hídricos, arborização, produção de alimentos e muitos outros. Realiza atividades lúdicas e interativas, com a monitoria de agentes de educação ambiental habilitados.

O recém-inaugurado Viveiro de Mudanças Municipais fornece insumos para o plantio de árvores nativas. Palestras, teatro, exibição de filmes, oficinas com temáticas ambientais, caminhada educativa, Mostra Ecofalante, são eventos recorrentes que fazem parte da agenda da cidade. São Pedro faz parte do projeto Corredor Caipira, que apoiado pela ESALQ e Petrobrás Socioambiental, tem como objetivo estabelecer 45 hectares de florestas e agroflorestas e formar corredores agroecológicos, de forma a conectar importantes fragmentos florestais no interior do Estado de São Paulo.

Em 2022, São Pedro manteve a qualificação de destaque no Programa Município VerdeAzul, junto a Secretaria de Infraestrutura e Meio Ambiente do Estado de São Paulo. O programa, referência nacional em Gestão Ambiental, mensura 645 municípios do Estado de São Paulo, por meio de um sistema que tem diversas diretrizes avaliadas.

## **2 INFRAESTRUTURA**

### **2.1 Serviço Autônomo de Água e Esgoto de São Pedro**

O Serviço Autônomo de Água e Esgoto de São Pedro (SAAESP), é a autarquia municipal responsável pela captação, adução, tratamento e distribuição de água, coleta e tratamento de esgoto. Em São Pedro, 98,5% dos domicílios possuem acesso ao abastecimento de água. Para tal, o SAAESP possui uma estrutura operacional composta por 3 Estações de Tratamento de Água (ETA), Estação de Bombeamento (EB), 6 Unidades de Captação (UC) e 10 poços artesianos. Praticamente toda a área urbana do município possui coleta de esgotos e afastamento de efluentes, através de três modernas Estações de Tratamento de Esgoto (ETE). Foi firmado com o Governo do Estado de São Paulo, o Programa Água Limpa, para garantir a qualidade da água e da vida dos munícipes, bem como, os indicadores de saúde pública e o desenvolvimento da cidade.

O Serviço Autônomo de Água e Esgotos de São Pedro está localizado na região central da cidade, à Rua Malaquias Guerra, 37. Os telefones para contato são: 0800.772.7180 / 19 3481.8111 / Plantão: CCO SAAESP – 19 3481 8130.

### **2.2 Gestão de Resíduos Sólidos**

De acordo com o Plano Municipal de Gestão Integrada de Resíduos Sólidos de São Pedro, no município a coleta seletiva é realizada de duas formas:

- Coleta porta a porta realizada pela cooperativa ECOsolidar, que iniciou as atividades em agosto de 2023;
- Empresas de reciclagem (sucateiros) que compram dos catadores autônomos e de moradores que levam até o local; coletam nos bairros, comércio e serviços locais, diretamente e através de uma rede de catadores individuais que atuam de maneira informal e cujo número é desconhecido; ou, ainda, recebem doações de moradores da cidade que levam até as empresas. O serviço de coleta porta a porta oferecido pela prefeitura abrange 100% da área urbana do município e é realizado por equipe de três funcionários e um caminhão 55 adaptado com gaiola metálica de capacidade

volumétrica de 15 m<sup>3</sup>, com equipamento de som para alertar a população sobre a passagem do veículo coletor. De acordo com o contrato, a equipe de coleta deve ser formada preferencialmente por cooperados do próprio município de São Pedro.

Para a coleta a cidade foi dividida em 8 setores (A, B, C, D, E, F, G, H), sendo a mesma realizada pelo menos uma vez a cada 15 dias em cada setor, no período de segunda-feira a sábado, das 8h00 às 18h00.

Além da coleta pelo serviço público, São Pedro conta com 6 empresas de reciclagem e grande número de catadores autônomos, que são responsáveis pela coleta, triagem e comercialização de cerca de 79% de todo o material reciclável coletado e comercializado no município, como apresentado anteriormente. Na área Peri urbana estão sendo instalados 6 pontos de entrega voluntária (PEV), situados nos bairros Alpes das Águas, Loteamento Santana, Chácaras ABC, Capim Fino, Horto Florestal e Vertentes das Águas, cujo objetivo é apoiar o sistema de recuperação de materiais recicláveis.

A coleta nos PEVs são realizadas conforme demanda ou esgotamento da capacidade instalada das estruturas.

Os resíduos recicláveis coletados pelo sistema da Prefeitura são triados pela Cooperativa de Trabalho ECOsolidar, na Unidade de Coleta Seletiva. Após a triagem, os resíduos recicláveis são comercializados com outras empresas, que realizarão a reciclagem dos materiais. Já, os rejeitos são enviados para a CTR – Palmeiras (Central de Tratamento de Resíduos Palmeiras), do grupo Piracicaba Ambiental Ltda, onde são aterrados ou utilizados na produção de CDR – Combustível Derivado de Resíduos, dependendo das suas características. As demais empresas de reciclagem, que atuam no município, possuem uma infraestrutura bastante precária, muitas vezes sem equipamentos mínimos como a mesa para separação. Após a triagem, os resíduos são comercializados com atravessadores, que encaminham para as indústrias, e os rejeitos são coletados pela Prefeitura, juntamente com o resíduo domiciliar, e destinados para o transbordo e aterro essencial. As empresas de reciclagem de São Pedro, encaminham os recicláveis pós-triagem para outras empresas da região, que recebem materiais de vários municípios, conseguindo escala suficiente para encaminhamento para as indústrias.



## 2.3 Energia

A Companhia Paulista de Força e Luz (CPFL) é responsável pelo fornecimento de energia elétrica em São Pedro.

Segundo dados da Secretaria Estadual de Energia e Mineração, em 2020, dado esse mais recente, o município possuía 18.992 instalações com consumo no ano de 75.852 MWh.

**Tabela 4 – Dados Energéticos de Consumo de Eletricidade do Município em 2020**

| Eletricidade       | MW/h          | Instalações   |
|--------------------|---------------|---------------|
| Residencial        | 41.349        | 17.530        |
| Comercial          | 13.128        | 684           |
| Rural              | 5.735         | 454           |
| Industrial         | 4.448         | 98            |
| Iluminação Pública | 6.116         | 41            |
| Poder Público      | 1.271         | 150           |
| Serviço Público    | 3.745         | 32            |
| Consumo Próprio    | 60            | 3             |
| <b>Total</b>       | <b>75.852</b> | <b>18.992</b> |

Fonte: Secretaria Estadual de Energia e Mineração (2020).

Em 2020, São Pedro ocupava a posição nº22 no Ranking Paulista de Energia, que engloba o consumo de energia elétrica, gás natural, gás comprimido, etanol e derivados do petróleo. O município tem participação de 0,07 % no consumo do Estado.

**Tabela 5 - Consumo de Energia do Município em 2020**

| Energia               | Consumo           |
|-----------------------|-------------------|
| Eletricidade          | 75.852 MWh        |
| Etanol                | 15.578.550 litros |
| Derivados do Petróleo | 11.742 toe        |
| <b>Total</b>          | <b>26.210 toe</b> |

Fonte: Secretaria Estadual de Energia e Mineração (2020).



## **2.4 Telefonia, Internet e Conectividade**

As principais empresas de telefonia estão presentes na cidade. Na telefonia fixa, o município é atendido pela Vivo. No que se refere a telefonia e internet móvel, há a cobertura 4.5G da operadora Vivo e 4G da Claro, Tim e Oi.

Há internet de alta velocidade via fibra ótica, rádio, ADSL e satélite, atendendo a zona urbana e rural – Vivo Fibra, Speedy Brasil, Expresso Fibra, TI Pira.

## **2.5 Transporte e Mobilidade Urbana**

São Pedro está em processo de finalização e aprovação pelos vereadores do Plano de Mobilidade Urbana, que favorece o planejamento dos deslocamentos na cidade, gerencia a mobilidade local e traz mais qualidade de vida aos cidadãos. O Plano de Mobilidade Urbana contempla os seguintes conteúdos: os serviços de transporte público coletivo; a circulação viária; as infraestruturas do sistema de mobilidade urbana; a acessibilidade para pessoas com deficiência e restrição de mobilidade; a integração dos modos de transporte público e destes com os privados e os não motorizados; a operação e o disciplinamento do transporte de carga na infraestrutura viária; os polos geradores de viagens; as áreas de estacionamentos públicos e privados, gratuitos ou onerosos; as áreas e horários de acesso e circulação restrita ou controlada; mecanismos e instrumentos de financiamento do transporte público coletivo e da infraestrutura de mobilidade urbana; a sistemática de avaliação, revisão e atualização periódica do Plano de Mobilidade Urbana em prazo não superior a dez anos.

São Pedro conta com sistema de transporte coletivo urbano operacionalizado pelo Expresso Metrópolis, concessionária que garante que o usuário poderá comprar crédito de passagens via PIX, consultar saldo em tempo real e embarcar no ônibus com apresentação de QR Code ou cartão de aproximação. O passageiro é capaz de visualizar, em tempo real e diretamente na tela do celular, a localização de seu ônibus e quantos minutos o veículo levará até chegar ao ponto. O aplicativo conta com reconhecimento facial anti-fraude que facilita e oferece segurança para os passageiros, inclusive àqueles com direito à gratuidade, como os idosos e portadores

de necessidades especiais. O valor da tarifa é de R\$ 3 (três reais). O download do aplicativo do bilhete digital, bem como a consulta às linhas e horários que atendem bairros e regiões da cidade, inclusive aos feriados e finais de semana, podem ser acessados no site da concessionária: [www.expressometropolis.com.br/saopedro](http://www.expressometropolis.com.br/saopedro).

De acordo com dados do IBGE, o município possui frota de 28.882 veículos.

**Quadro 5 - Frota de Veículos 2022**

| <b>Tipo de Veículo</b> | <b>Quantidade</b> |
|------------------------|-------------------|
| Automóvel              | 16.803            |
| Caminhão               | 742               |
| Caminhão trator        | 257               |
| Caminhonete            | 2.382             |
| Camioneta              | 1.039             |
| Ciclomotor             | 44                |
| Microônibus            | 152               |
| Motocicleta            | 4.678             |
| Motoneta               | 1.297             |
| Ônibus                 | 114               |
| Reboque                | 827               |
| Semirreboque           | 255               |
| Sidecar                | 8                 |
| Trator de esteira      | 1                 |
| Trator de rodas        | 4                 |
| Triciclo               | 7                 |
| Utilitário             | 265               |
| Outros                 | 7                 |
| <b>Total</b>           | <b>28.882</b>     |

Fonte: IBGE (2024).

## 2.6 Sinalização Turística

A sinalização proporciona facilidade de deslocamento dos visitantes nas principais vias de acesso e bairros rurais que abrigam atrativos turísticos e, ainda, contribui para a difusão dos atrativos locais e para o desenvolvimento do potencial turístico do município.



Além da sinalização viária, a cidade conta com um aplicativo para celular que contempla todos os atrativos, meios de hospedagem, equipamentos e os principais bares e restaurantes.

**Figura 11 - Placas de Sinalização Instaladas em Calçadas**



Fonte: Secretaria de Turismo, Cultura, Esporte e Lazer de São Pedro (2024).

**Figura 12 - Placas de Sinalização Aéreas**



Fonte: Secretaria de Turismo, Cultura, Esporte e Lazer de São Pedro (2024).

### 3 MEIOS DE ACESSO

#### 3.1 Rodoviário

O município tem como principais vias de acesso rodoviário as Rodovias dos Bandeirantes (SP-348), Anhanguera (SP-330), Deputado Laércio Corte (SP-147), do Açúcar (SP-308) e Presidente Castelo Branco (SP-280). Seu trecho urbano está às margens das Rodovias Luiz de Queiroz e Geraldo de Barros (SP-304). Conta ainda com rodovias municipais pavimentadas, estradas rurais e vias que facilitam o acesso e a mobilidade urbana.

*Figura 13 – Trecho Urbano de São Pedro*



*Fonte: Google Earth (2024).*

#### 3.1.1 Terminal Rodoviário

O Terminal Rodoviário “Pedro Braganholo” está situado à Avenida dos Imigrantes, nº 100 – Santa Cruz e encontra-se em fase de conclusão de suas obras de reforma e ampliação. O telefone para contato é o 19 3481-9200.

Recém inaugurado, o espaço conta com uma lanchonete, uma loja de souvenirs, sanitários, sanitário adaptado e todas as plataformas de embarque seguem



as normas de acessibilidade.

**Quadro 6 - Empresas de Transporte Intermunicipal**

| Viação              | Endereço                    | Telefone     | Horário de Funcionamento | Destinos  |
|---------------------|-----------------------------|--------------|--------------------------|---|
| Viação Piracicabana | Avenida dos Imigrantes, 100 | 19 3401-1044 | 5h25-20h                 | 1. Águas de São Pedro; 2. Piracicaba; 3. Santa Bárbara D'Oeste; 4. Nova Odessa; 5. Jundiaí; 6. São Paulo; 7. Osasco; 8. São Caetano do Sul; 9. Santo André; 10. São Bernardo do Campo; 11. Santa Maria da Serra; 12. Torrinha; 13. São Manuel; 14. Barra Bonita; 15. Jaú. |
| Viação Itaqueri     | Avenida dos Imigrantes, 100 | 19 3426-4658 | 6h30-23h30               | 1. Águas de São Pedro; 2. Piracicaba.   |

Fonte: Secretaria de Turismo, Cultura, Esporte e Lazer de São Pedro (2024).

### 3.2 Aeroviário

O Aeroporto Municipal “Octavio Moura Andrade” de São Pedro foi inaugurado em 1941, fica no km 196 da Rodovia SP-304 (Geraldo de Barros), a cerca de 4,5 km do centro da cidade. Atualmente encontra-se interdito para reformas com o objetivo de atender às exigências de segurança estabelecidas pela Agência Nacional de Aviação (ANAC). A revitalização do Aeroporto Municipal contempla o cercamento da área, instalação de sanitário PCD, mudanças nas instalações hidráulicas e elétricas, sistema de proteção contra incêndio, pintura dos edifícios, portal e rampa de acesso à lanchonete. O valor estimado para a obra é de R\$ 1,3 milhão, sendo que a maior parte dos recursos virá de convênio com a União, com pequena contrapartida municipal.

Coordenadas geográficas: Latitude - 22° 35' 01”S – Longitude - 47° 53' 46” W


Pista: em terra com 1.000 m de comprimento por 25 m de largura e a 566 m de altitude e a operação é diurna por aproximação visual.



*ESTÂNCIA TURÍSTICA DE SÃO PEDRO – SP  
INVENTÁRIO DA OFERTA TURÍSTICA*



**Figura 14 - Pista do Aeroporto Municipal**



Fonte: Google Earth (2024).

**Figura 15 - Aeroporto Municipal Octavio Moura Andrade**



Fonte: Prefeitura Municipal de São Pedro (2024).

O Aeroporto Regional de Piracicaba, a 38 Km do centro da cidade, e o Aeroporto Internacional de Viracopos, a 11 Km, ambos com acesso por excelentes rodovias, abrem potencial para o turismo aeroviário, mas atualmente o número de visitantes vindos por aeroportos é irrisório, visto que não houve nenhum respondente das Pesquisas de Demanda que informou a utilização de avião como meio de transporte para chegar até São Pedro.



## 4 SISTEMA DE COMUNICAÇÃO

### 4.1 Correios

O município conta com uma agência dos Correios e está localizada à Rua José Estanislau, 7 – Santa Cruz. O telefone para contato é o 19 3481-2487.

### 4.2 Emissoras de Rádio

Atualmente, São Pedro é sede de duas rádios na frequência FM, Onda Livre e Rádio Comunidade.

**Quadro 7 - Rádios com Sede em São Pedro**







| Nº | Nome               | Nome Fantasia | Frequência | Endereço                       | Telefone     |
|----|--------------------|---------------|------------|--------------------------------|--------------|
| 1  | ACARCISP           | Comunidade FM | 106,3      | Rua Luís Lunardi, 326 - Fundos | 19 3481-4001 |
| 2  | A Voz de São Pedro | Onda Livre FM | 105,3      | Avenida Ângelo Franzin, 942    | 19 3427-9030 |

*Fonte: Elaborado pela Secretaria de Turismo, Cultura, Esporte e Lazer (2024).*

### 4.3 Emissoras de TV

Não há emissoras de televisão com sede no município, porém, as principais emissoras brasileiras possuem sinais de transmissão em São Pedro.

**Quadro 8 - Canais Abertos com Sinal Digital em São Pedro**

| São Pedro - SP |        |             |   |                                      |         |                               |
|----------------|--------|-------------|---|--------------------------------------|---------|-------------------------------|
| 6.1            | 28 UHF | 557.143 MHz |    | TV Thathi Campinas (Record TV)       | Estéreo | Weber RC<br>22/01/2018        |
| 12.1           | 42 UHF | 641.143 MHz |    | EPTV Campinas (Rede Globo)           | Estéreo | 25/08/2013                    |
| 12.2           | 42 UHF | 641.143 MHz |    | Educa TV (TV Pública)                | Estéreo | 07/04/2023                    |
| 15.1           | 15 UHF | 479.143 MHz |    | Band Mais (Band)                     | Estéreo | 03/10/2019                    |
| 19.1           | 36 UHF | 605.143 MHz |    | TV Cultura (TV Cultura)              | Estéreo | Fanta96<br>09/10/2017         |
| 19.2           | 36 UHF | 605.143 MHz |    | Univesp (Univesp/TV Educação)        | Estéreo | 12/12/2023                    |
| 19.3           | 36 UHF | 605.143 MHz |    | Multicultura (TV Cultura)            | Estéreo | 12/12/2023                    |
| 21.1           | 20 UHF | 509.143 MHz |   | RBI TV (RBI TV)                      | Estéreo | 07/06/2019                    |
| 30.1           | 30 UHF | 569.143 MHz |  | VTV (SBT)                            | Estéreo | 25/07/2020                    |
| 31.1           | 32 UHF | 581.143 MHz |  | Rede Vida (Rede Vida)                | Estéreo | 09/11/2014                    |
| 31.2           | 32 UHF | 581.143 MHz |  | Rede Vida Educação (Sem transmissão) | Estéreo | GM<br>27/07/2020              |
| 31.3           | 32 UHF | 581.143 MHz |  | Rede Vida Educação (Sem transmissão) | Estéreo | GM<br>27/07/2020              |
| 43.1           | 27 UHF | 551.143 MHz |  | TV Canção Nova (Rede)                | Estéreo | Luciano Nastari<br>18/01/2018 |
| LEGENDA        |        | HDTV        |   | Standard                             |         | Analogico                     |

Fonte: Portal BSD, disponível em: <https://portalbsd.com.br/>

#### 4.4 Jornais e Revistas

O município de São Pedro possui três jornais nas versões digital e impressa, que abrangem diversos assuntos, dos quais podemos destacar: cidade, política, polícia, regional, cultura, sociais, atualidades, música, games, moda, internet, turismo e negócios.



**Quadro 9 - Jornais do Município**

| Nº | Nome                   | Telefone      | Abrangência  | Circulação   |
|----|------------------------|---------------|--|--|
| 1  | A Tribuna de São Pedro | 19 3483-3054  | São Pedro, Águas de São Pedro e Santa Maria da Serra                         | Tiragem Impressa:<br>8.000 exemplares por semana<br>Digital:<br><a href="http://www.atribunapiracicabana.com.br">www.atribunapiracicabana.com.br</a> |
| 2  | Folha da Região        | 19 99660-1972 | São Pedro, Águas de São Pedro e Piracicaba                                   | Tiragem Impressa:<br>8.000 exemplares por semana<br>Digital:<br><a href="http://www.folhadaregiaosp.com.br">www.folhadaregiaosp.com.br</a>           |
| 3  | O Regional             | 19 3483-2568  | São Pedro, Águas de São Pedro, Charqueada, Piracicaba e Santa Maria da Serra | Tiragem Impressa:<br>7.000 exemplares por semana<br>Digital:<br><a href="http://www.oregionalonline.com.br">www.oregionalonline.com.br</a>           |

*Fonte: Elaborado pela Secretaria de Turismo, Cultura, Esporte e Lazer (2024).*

Os grandes jornais paulistas e da região são comercializados diariamente em São Pedro.



## 5 SISTEMA DE SEGURANÇA

São Pedro é considerada uma das cidades mais seguras da região. O Sistema de Segurança Pública do Município é formado pela integração coordenada dos seguintes órgãos:

- Guarda Civil Municipal;

Endereço: Avenida Ângelo Franzin, 25 - Santa Cruz

Contato: 19 3481-9278/ Emergência 153 / Defesa Civil 199;

- Polícia Militar do Estado de São Paulo;

Endereço: Rua Malaquias Guerra, 988 – Vila Estela

Contato: 19 3481-3559

Emergência 190

- Polícia Civil do Estado de São Paulo;

Endereço: Rua Valentim Amaral, 1084 - Centro

Contato: 19 3481-1238

- Base do Corpo de Bombeiros;

Endereço: Rua Dorival Pessotti, 101 – Chácaras Bela Vista

Contato: 19 3481-9301

Há, ainda, a Base de Radiopatrulhamento Aéreo, incluindo o apoio de helicóptero Águia da Polícia Militar, atuando em missões de resgate, policiamento e combate a incêndios. Recém-criados os programas GPS Rural e Patrulha Rural trazem agilidade e ampliam a segurança no campo. A Central de Monitoramento e Inteligência da Prefeitura de São Pedro é um serviço que alia inteligência artificial, integração de dados e sistemas de segurança. Gerencia imagens de mais de 700 câmeras instaladas em prédios públicos e pontos estratégicos da cidade, como os três portais de entrada, praças, parques e ruas com ampla movimentação. Essas potentes câmeras estão interligadas por meio de uma rede de 30km de fibra óptica, permitindo a gravação e a identificação de ocorrências e de movimentações suspeitas acionando imediatamente o patrulhamento policial.

Através de convênio firmado entre a Polícia Militar e o Município, a Central de Monitoramento e Inteligência está integrada ao Sistema Detecta. Assim, as mais de 23 mil imagens de placas veiculares são captadas e analisadas diariamente, e caso alguma restrição seja identificada, são emitidos alertas para o Sistema de Segurança

do Município e do Estado para uma pronta ação. Em breve, será ativado o sistema de reconhecimento facial, que trará uma nova abordagem à segurança preventiva. Outra ação em destaque é o programa Vigilância Solidária, que foi instituído com sucesso em São Pedro. Resultante da parceria da Polícia Militar com a comunidade tem como principal objetivo a multiplicação dos esforços de manutenção da segurança em ruas e bairros, através da participação ativa de seus munícipes.

## **6 SISTEMA DE SAÚDE**

O Sistema de Saúde no município é composto por diversos órgãos, instituições públicas e privadas, e, também, os programas que juntos fornecem serviços de saúde à população do município. Os principais componentes do sistema de saúde municipal são as unidades de saúde básica, hospital, maternidade, serviços de saúde mental, atendimento odontológico, vigilância sanitária, postos de atendimento de emergência, centros de especialidades médicas, programas de saúde da família, saúde pública e saúde preventivas, assim como, farmácias, clínicas, tanto públicos quanto privados.

O moderno Sistema de Saúde de São Pedro é referência para a Região Metropolitana de Piracicaba. Desenvolvido com base nos protocolos e políticas públicas de saúde do Sistema Único de Saúde (SUS), tem seu pilar central na prestação de serviços com maior eficiência e qualidade. Todas as unidades básicas de saúde são distribuídas de forma descentralizada, trazendo agilidade no atendimento dos munícipes garantindo eficiência e dinamismo a todos os bairros. O programa Avança Saúde torna possível o rápido acesso digital aos registros médicos, de atendimentos, exames, prontuários, receitas e consultas. Amplia a oferta de serviços e agiliza o atendimento especializado: como consultas, cirurgias ortopédicas; ginecológicas; urológicas; oftalmológicas; otorrinolaringológicas e vasculares. Além de diversos exames como cateterismo, endoscopia, colonoscopia, Holter 24 horas, ecocardiografia transtorácica e ultrassonografia.

O Sistema Público de Saúde de São Pedro é formado por:

- Equipes de Saúde da Família, promovendo as ações de Atenção Básica junto à população;
- Unidades Básicas de Saúde (UBS) instaladas e distribuídas por bairro;
- Hospital São Lucas, atendendo ao SUS, convênios e particular. Possui moderno Centro Cirúrgico, e atualmente conta com tomografia com equipamentos modernos de última geração, radiografia, endoscopia, histeroscopia, laboratório próprio e uma UTI, equipada e diversos recursos para procedimentos cirúrgicos de média e alta complexidade, além de três salas cirúrgicas, com instalações modernas e equipamentos de tecnologia avançada;
- Unidade Mista de Saúde (UMIS);
- Unidade de Pronto Atendimento 24 horas (UPA);

- Centro de Saúde Bucal;
- Centro Especializado de Reabilitação (CER);
- Centro de Atenção Psicossocial (CAPS I);
- Unidade de Vigilância Sanitária (VISA);
- Unidade de Vigilância Epidemiológica;
- Unidade de Controle de Vetores.

A população de São Pedro tem acesso, ainda, ao atendimento médico através de vários especialistas em consultórios e clínicas particulares, além dos serviços de operadoras de planos de saúde e de laboratórios, para a realização de diversos tipos de exames. Por meio de convênio firmado entre a Prefeitura e o Governo do Estado, São Pedro foi uma das primeiras cidades a receber o Meu Pet, um moderno consultório veterinário instalado em containers, que oferece diversos serviços de assistência à saúde animal, exclusivamente para cães e gatos

### 6.1. Unidades do Sistema Municipal de Saúde

Atualmente, o município de São Pedro conta com 14 unidades para atendimento de saúde, entre elas, Postos de Saúde, Unidade Básica de Saúde, Unidade Mista de Saúde, Centro de Atendimento Psicossocial, Centro Especial Reabilitação, Centro de Saúde Bucal, Unidade de Pronto Atendimento e Santa Casa.

**Quadro 10 - Unidades de Atendimento à Saúde**

| Unidade                                   | Endereço  | Telefone                      |
|---|---|-------------------------------|
| Posto Saúde da Família Alpes              | Avenida Vitória Régia, 2, Quadra 46 – Alpes das Águas | 19 3481-9396                  |
| Unidade Básica de Saúde Bela São Pedro    | Rua Olívia Neumann Gomes, 18 – Jardim Bela São Pedro  | 19 3481-9309                  |
| Unidade Básica de Saúde Dorothea          | Rua Moacyr Ramos, 145 – Bairro Dorothea               | 19 3481- 9309                 |
| Unidade Básica de Saúde Nova São Pedro II | Rua Aurélio Costa, 179 – Bairro Nova São Pedro II     | 19 3481-9319                  |
| Unidade Básica de Saúde Jardim Primavera  | Rua Dos Girassois, s/n – Bairro Chácara Primavera     | 19 3481-9479                  |
| Unidade Básica de Saúde Santo Antonio     | Rod. Alto da Serra, s/n – Santo Antônio               | 19 3481-9397                  |
| Posto Saúde da Família São Dimas          | Rua José Esteves, 184 – Jardim São Dimas              | 19 3481-9374                  |
| Unidade Básica de Saúde São Francisco     | Rua Pedro Bragagnolo Filho, 04 - Bairro São Francisco | 19 3481-9478                  |
| Unidade Mista de Saúde - UMIS             | Rua Odila Vaio, 648 - Recanto das Águas               | 19 3481- 9387<br>19 3481-9389 |

|  |   |              |
|--|---|--------------|
| Centro de Atendimento Psicossocial - CAPS                | Rua Ademir Bontorim, 363 - Bairro Recanto das Águas | 19 3481-9387 |
| Centro Especial Reabilitação Maria Aparecida Bertato     | Rua Odila Vaio, 13 - Bairro Recanto das Águas       | 19 3481-9318 |
| Centro de Saúde Bucal                                    | Rua José Esteves, 184 - Bairro São Dimas            | 19 3481-9219 |
| Unidade de Pronto Atendimento José Fernando da Silva     | Rua Malaquias Guerra, 162 - Centro                  | 19 3481-9270 |
| Santa Casa de São Pedro - Hospital Beneficente São Lucas | Rua Malaquias Guerra, 254 - Centro                  | 19 3481-9268 |

*Fonte: Elaborado pela Secretaria de Turismo, Cultura, Esporte e Lazer (2024).*

## 6.2 Unidades de Saúde de Atendimento Privado

São Pedro também conta com uma unidade particular de Posto de Atendimento Unimed, situado na Rua Floriano Peixoto, 929 – Santa Cruz, o contato é por meio do telefone: 19 3481-3194 e os horários de atendimento são:

Administrativo: de segunda a sexta-feira, das 7h às 17h;

Atendimento médico: segunda a sexta-feira das 19h às 23h e aos sábados, domingos e feriados das 8h às 18h.

## 6.3 Médicos e Clínicas Médicas

De acordo com informações do Cadastro Municipal e pesquisas realizadas, em janeiro de 2024, São Pedro possuía 15 médicos, das mais diversas especialidades, cadastrados como autônomos e, também, 3 clínicas médicas estabelecidas no município.

**Quadro 11 - Clínicas Médicas**

| Nº | Nome                        | Endereço                             | Telefone     | Especialidade             |
|----|-----------------------------|--------------------------------------|--------------|---------------------------|
| 1  | Mão Amiga                   | Rua José Estanislau de Oliveira, 585 | 19 3481-4054 | Múltipla                  |
| 2  | Olhar Serviços Médicos      | Rua Malaquias Guerra, 243            | 19 3483-1051 | Oftalmologia              |
| 3  | Posto de Atendimento Unimed | Rua Floriano Peixoto, 929            | 19 3481-3194 | Clínica Geral e Pediatria |

*Fonte: Elaborado pela Secretaria de Turismo, Cultura, Esporte e Lazer (2024).*

## 6.4 Farmácias / Drogarias

De acordo com informações do Cadastro Municipal e pesquisas realizadas, em 2024, no município estavam estabelecidas 15 farmácias e drogarias, além da Farmácia Municipal.

**Quadro 12 - Farmácias e Drogarias**

| Nº | Nome                             | Endereço   | Telefone      | Funcionamento            |
|----|----------------------------------|--|---------------|--------------------------|
| 1  | Drogaria Poupaqui                | Rua Veríssimo Prado, 288 – Santa Cruz                  | 19 99505-8165 | Segunda à Sábado: 8h-20h |
| 2  | Drogaria São Paulo S.A           | Rua Veríssimo Prado S/N – Santa Cruz                   | 19 99934-8348 | Diariamente: 8h-22h      |
| 3  | Drogaria Farmax                  | Rua Veríssimo Prado, 377 – Santa Cruz                  | 19 3481-1087  | Segunda à Sábado: 8h-20h |
| 4  | Drogal São Pedro                 | Rua Veríssimo Prado, 172 – Santa Cruz                  | 0800-347-0000 | Diariamente: 8h-22h      |
| 5  | Droga Nova                       | Rua Rui Barbosa, 778 – Centro                          | 19 3481-1418  | Segunda à Sábado: 8h-20h |
| 6  | Drogaria Popular                 | Rua Veríssimo Prado, 901 – Centro                      |               | Segunda à Sábado: 8h-20h |
| 7  | Drogaria Super Popular           | Rua Veríssimo Prado, 112 – Santa Cruz                  | 19 99294-6840 | Segunda à Sábado: 8h-20h |
| 8  | Drogaria São Judas Tadeu         | Rua José Delício, 443 – São Judas                      | 19 3481-2784  | Segunda à Sábado: 8h-20h |
| 9  | Drogaria Farma Borges Ltda Me    | Rua Malaquias Guerra, 661 – Centro                     | 19 99659-7653 | Segunda à Sábado: 8h-20h |
| 10 | Rede Minas Farma                 | Rua Veríssimo Prado, 786 – Santa Cruz                  | 19 3481-2065  | Segunda à Sábado: 8h-20h |
| 11 | Farmacia São Jose                | Rua Veríssimo Prado, 823 – Centro                      | 19 3481-1155  | Segunda à Sábado: 8h-20h |
| 12 | Francisco Damiao Lacerda Lopes   | Avenida Presidente Getúlio Vargas, 864 – Santa Cruz    | 19 3481-1090  | Segunda à Sábado: 8h-20h |
| 13 | Ouro Pharma                      | Avenida Sebastião Caboto Carreta, 185 – Novo Horizonte | 19 99832-7947 | Segunda à Sábado: 8h-20h |
| 14 | Drogal São Pedro 2               | Rua José Delício, 275 – Recanto Das Águas              | 0800-347-0000 | Diariamente: 8h-22h      |
| 15 | Essencia Farmacia de Manipulação | Rua Floriano Peixoto, 945 – Santa Cruz                 | 19 97166-9494 | Segunda à Sábado: 8h-20h |

Fonte: Elaborado pela Secretaria de Turismo, Cultura, Esporte e Lazer (2024).

## 6.5 Cirurgiões-dentistas e Clínicas Odontológicas

Em São Pedro, de acordo com o Cadastro Municipal e pesquisas realizadas, em 2024, eram 19 cirurgiões-dentistas autônomos e clínicas odontológicas estabelecidas no município.

**Quadro 13 – Cirurgiões-Dentistas**

| Nº | Nome                            | Endereço   | Telefone      |
|----|---------------------------------|--|---------------|
| 1  | Adriana Difabio                 | Rua Mario Zezza, 501-A – Palu                          | 19 98356-7883 |
| 2  | Andre Juliano Berto Pinto       | Rua Joaquim Teixeira de Toledo, 250 – Centro           | 19 97147-3344 |
| 3  | Ariany Aparecida De Oliveira    | Rua Malaquias Guerra, 430 – Centro                     |               |
| 4  | Mais Sorrisos Odontologia       | Rua Valentim Amaral, 128 – Santa Cruz                  | 19 99706-5715 |
| 5  | Ls Radiologia e Odontologia     | Rua Valentim Amaral, 1185 – Centro                     | 19 3481-4377  |
| 6  | LF Cirurgia Dentista            | Rua José Estanislau De Oliveira, 285 – Santa Cruz      | 19 3481-2061  |
| 7  | J Pucci Odontologia             | Avenida Presidente Getúlio Vargas, 1108 – São Benedito | 19 99810-2053 |
| 8  | ID Radiologia                   | Rua José Estanislau de Oliveira, 435 – Santa Cruz      | 19 99621-0499 |
| 9  | Odontologia Vanderroski Azevedo | Rua Waldomiro Morato da Silveira, 45 – Samambaia       | 19 9940-2711  |
| 10 | Odontologia Gabriela Ramos      | Rua Angelo Franzin, 515 – Bela Vista                   | 19 99623-2281 |
| 11 | Odontologia Franca Matos        | Campos Salles, 920 – Santa Cruz                        | 19 3483-2419  |
| 12 | Family Dental LTDA ME           | Rua João Teixeira da Frota, 630 – Santa Cruz           | 19 3434-3588  |
| 13 | Clinica Odontológica Odontovic  | Rua Campos Salles, 950 – Santa Cruz                    | 19 3481-4971  |
| 14 | Clinica Odontológica Só Rir     | Avenida dos Imigrantes, 55 – Santa Cruz                | 19 99661-4084 |
| 15 | Carol Carvalho Odontologia      | Rua Maestro Benedito Quintinho, 1350 – Centro          | 19 3482-1174  |
| 16 | Bruno Ricardo Baltieri          | Rua Malaquias Guerra, 988 – Centro                     | 19 99682-2755 |
| 17 | Karin Karell Consoni Ceribeli   | Rua Antonio Teixeira de Barros, 922 – Santa Cruz       | 19 3481-1830  |
| 18 | Carolina Barrada Curaça         | Rua Valentim Amaral, 735 – Centro                      | 19 99896-7138 |
| 19 | Marcelo Consoni Ceribeli        | Rua Antonio Teixeira de Barros, 922 – Santa Cruz       | 19 99926-5972 |

Fonte: Elaborado pela Secretaria de Turismo, Cultura, Esporte e Lazer (2024).

## 6.6 Clínicas Veterinárias

De acordo com o cadastro municipal e pesquisas realizadas, em janeiro de 2024, o município possui 9 clínicas veterinárias estabelecidas para atendimento.

**Quadro 14 - Clínicas Veterinárias**

| Nº | Nome                   | Endereço   | Telefone     |
|----|------------------------|--|--------------|
| 1  | Agropecuária Serrano   | Valentim Amaral, 445 – Santa Cruz                  | 19 3481-2672 |
| 2  | Agropecuária Delamutta | Av. Presidente Getúlio Vargas, 1186 - São Benedito | 19 3481-4678 |



**ESTÂNCIA TURÍSTICA DE SÃO PEDRO – SP**  
**INVENTÁRIO DA OFERTA TURÍSTICA**



|   |                               |  |               |
|---|-------------------------------|--|---------------|
| 3 | Agropecuária Ideal LTDA       | R. Coronel Aristio de Andrade, 562 – Palu          | 19 3481-3034  |
| 4 | Animal Forte                  | R. Rui Barbosa, 870 – Centro                       | 19 3481-5139  |
| 5 | Anjos Vet                     | R. Cezario Azzine, 298 – Vila Rica                 | 19 99964-4512 |
| 6 | Miados, Latidos & Cia         | R. Joaquim Teixeira de Barros, 683 – Centro        | 19 3481-2908  |
| 7 | Veterinária Cãopedro          | R. Joaquim Teixeira de Toledo, 146 – Vila Angelina | 19 3481-1654  |
| 8 | Clínica Dr. Luciano Mazzoneto | Alamedas dos Angicos, 241 – Jardim Botânico II     | 19 9763-6259  |
| 9 | Vet Care São Pedro            | R. Floriano Peixoto, 930 – Santa Cruz              | 19 99990-6485 |

*Fonte: Elaborado pela Secretaria de Turismo, Cultura, Esporte e Lazer (2024).*



## 7 SISTEMA EDUCACIONAL

A área educacional é a responsável pela maior fatia orçamentária do município. Resultado de um planejamento estratégico e da adoção de práticas eficientes, propiciam o preparo adequado e sólido para um futuro promissor.

O Sistema Educacional de São Pedro é constituído por:

- Creches
- Escolas Municipais de Educação Básica (EMEB);
- Escola Municipal de Educação Especial (APAE);
- Escolas estaduais de Ensino Médio
- Escola de Ensino Médio e Técnico;
- Escolas Particulares de Educação Básica;
- Polos universitários

### 7.1 Creches e Escolas Municipais

O sistema educacional público de São Pedro conta com instituições para os níveis de creche, infantil, fundamental e ensino médio, conforme a seguir:

**Quadro 15 - Creches Municipais**

| Nº | Nome   | Endereço   | Telefone     |
|----|--|--|--------------|
| 1  | EMEB “ANTÔNIO SILVA BENEVIDES”                 | Avenida Bandeirantes, s/n – Recanto das Águas                | 19 3481-9242 |
| 2  | EMEB “HALINA BUBA BALDON”                      | Rua Marieta de Toledo Mendes, s/n – Jardim Nova Estância     | 19 3481-9266 |
| 3  | EMEB “PREFEITO JOÃO BALTIERI”                  | Avenida dos Bandeirantes, 960 – Recanto das Águas            | 19 3481-9314 |
| 4  | EMEB “JUCIÊ ROBERTO SIQUEIRA”                  | Moacir Ramos, s/n – Dorotheia Bena Guirotti                  | 19 3481-9245 |
| 5  | EMEB “PROFª LENY BOMTORIM”                     | Rua Batista de Oliveira, 376 – Bela Vista                    | 19 3481-9313 |
| 6  | EMEB “PROFº MARCELO DE JESUS SILVA”            | Rua Carmelino Sposti, 41– Nova São Pedro II                  |              |
| 7  | EMEB “PROFª MARIA AMÉLIA PIMENTEL”             | Rua das Primaveras, s/n – Floresta Escura                    | 19 3481-9209 |
| 8  | EMEB “MARIA ANGELINA LEÃO FERREIRA DOS SANTOS” | Rua Eurides de Almeida, s/n – São Thomé                      | 19 3481-9375 |
| 9  | EMEB “PROFª SEBASTIANA ÉLIDE GIOCONDO PEREZ”   | Rua Josephia Bragnolo Franco, 12 – Residencial São Francisco | 19 3481-9475 |

Fonte: Elaborado pela Secretaria de Turismo, Cultura, Esporte e Lazer (2024).

**Quadro 16 - Escolas Municipais de Ensino Infantil e Fundamental**

| <b>Nº</b> | <b>Nome</b>                                    | <b>Endereço</b>  | <b>Telefone</b> |
|-----------|--|--|-----------------|
| 1         | EMEB “PROF. ABDALA RAHAL FARHAT NETO”          | Rua Heitor Mariotti, 355 – Jardim Navarro                    | 19 3481-9377    |
| 2         | EMEB “PROFª ADRIANA DANIEL”                    | Rua Olga Fonseca de Aguiar, s/n - São Tomé                   | 19 3481-9376    |
| 3         | EMEB “PROF. ANTÔNIO CARLOS PINTO”              | Avenida Angelo Franzim, 767 – Jardim Nova Estância           | 19 3481-9267    |
| 4         | EMEB “ANTÔNIO SILVA BENEVIDES”                 | Avenida Bandeirantes, s/n – Recanto das Águas                | 19 3481-9242    |
| 5         | EMEB “PROF. BENEDITO MODESTO DE PAULA”         | Rua Jorge de Toledo, s/n – Jardim Cássio Paschoal Padovani   | 19 3481-9236    |
| 6         | EMEB “DR. CELSO SILVEIRA MELLO”                | Rua Rio Piracicaba, s/n – Vertentes das Águas                | 19 3481-9380    |
| 7         | EMEB “GENTILA IOLANDA DA SILVA FRARE”          | Rua Luiz Brilio, 60 – Residencial São Francisco              | 19 3481-9307    |
| 8         | EMEB “GUIDO DANTE”                             | Rua Antonio Franzin, 81 – Jorge Chalita Nouhra               | 19 3481-9265    |
| 9         | EMEB “GUSTAVO TEIXEIRA”                        | Rua Rosa Maria de Oliveira Buratto, 25 – Jardim Holiday      | 19 3481-9378    |
| 10        | EMEB “HALINA BUBA BALDON”                      | Rua Marieta de Toledo Mendes, s/n – Jardim Nova Estância     | 19 3481-9266    |
| 11        | EMEB “IRACY BERTOCHI”                          | Rodovia SP 40, s/n – Santo Antonio (Alto da Serra)           | 19 3481-9381    |
| 12        | EMEB “PREFEITO JOÃO BALTIERI”                  | Avenida dos Bandeirantes, 960 – Recanto das Águas            | 19 3481-9314    |
| 13        | EMEB “PROF JOAQUIM NORBERTO DE TOLEDO ”        | Rua do Lazer, s/n – Centro                                   | 19 3481-9238    |
| 14        | EMEB “JUCIÊ ROBERTO SIQUEIRA”                  | Moacir Ramos, s/n – Dorothéia Bena Guirotti                  | 19 3481-9245    |
| 15        | EMEB “PROFª LENY BOMTORIM”                     | Rua Batista de Oliveira, 376 – Bela Vista                    | 19 3481-9313    |
| 16        | EMEB “PROFº MARCELO DE JESUS SILVA”            | Rua Carmelino Sposti, 41- Nova São Pedro II                  |                 |
| 17        | EMEB “PROFª MARIA AMÉLIA PIMENTEL”             | Rua das Primaveras, s/n – Floresta Escura                    | 19 3481-9209    |
| 18        | EMEB “MARIA ANGELINA LEÃO FERREIRA DOS SANTOS” | Rua Eurides de Almeida, s/nº – São Thomé                     | 19 3481-9375    |
| 19        | EMEB “PROF. MARIA DE FÁTIMA DO AMARAL”         | Rua Domingos Dante, 144 – Jardim São Pedro                   | 19 3481-9229    |
| 20        | EMEB “PROFª ONDINA MENDES PARREIRA”            | Rua Salvador Cardoso, 10 – Nova São Pedro II                 | 19 3481-9237    |
| 21        | EMEB “PROFª RICARDA DE PAIVA LIMA BERZIN”      | Rua José Maria Bontorim, 55 – Theodoro de Souza Barros       | 19 3481-9379    |
| 22        | EMEB “PROFª SEBASTIANA ÉLIDE GIOCONDO PEREZ”   | Rua Josephia Bragnolo Franco, 12 – Residencial São Francisco | 19 3481-9475    |

Fonte: Elaborado pela Secretaria de Turismo, Cultura, Esporte e Lazer (2024).



## 7.2 Escolas Estaduais

O município também possui 3 instituições de ensino estadual, conforme abaixo:

**Quadro 17 - Escolas Estaduais**

| Nº | Nome                        | Endereço                     | Telefone     |
|----|-----------------------------|------------------------------|--------------|
| 1  | EE “JOSÉ ABÍLIO DE PAULA”   | Rua José Pedro Azzini, 50    | 19 3481-1060 |
| 2  | EE “VICENTE LUIS GROSSO”    | Avenida Ângelo Franzin, 831  | 19 3483-3303 |
| 3  | EE “AROLDO DONIZETTI LEITE” | Avenida Ângelo Franzin, 1020 | 19 3481-3567 |

Fonte: Elaborado pela Secretaria de Turismo, Cultura, Esporte e Lazer (2024).

## 7.3 Escola de Ensino Especial

No que se refere ao ensino especial, São Pedro conta com uma instituição da Associação de Pais e Amigos Excepcionais:

**Quadro 18 - Escola de Ensino Especial**

| Nº | Nome                                 | Endereço                              | Telefone     |
|----|--------------------------------------|---------------------------------------|--------------|
| 1  | EMEB “MARIA APARECIDA BERTATO”- APAE | Rua Odila Vaio, 13 – Bairro São Judas | 19 3481-9391 |

Fonte: Elaborado pela Secretaria de Turismo, Cultura, Esporte e Lazer (2024).

## 7.4 Escolas Particulares

O sistema educacional privado de São Pedro conta com instituições para os níveis infantil, fundamental e ensino médio, conforme a seguir:

**Quadro 19 - Escolas Particulares de Ensino Infantil, Fundamental e Médio**

| Nº | Nome                                    | Endereço                                     | Telefone     |
|----|---|--|--------------|
| 1  | Colégio São Vicente de Paula (Poliedro) | Rua Joaquim Teixeira de Toledo, 920 – Centro | 19 3481-6169 |
| 2  | Colégio Objetivo São Pedro              | Rua Padre Cruz, 521 – São Judas              | 19 3481-6272 |

|   |                                |   |              |
|---|--------------------------------|---|--------------|
| 3 | Centro Educacional Convívio    | Alameda dos Jacarandás, 743 – Botânico    | 19 3481-2484 |
| 4 | Centro Educacional Tia Leninha | Rua Jacy J. dos Santos, s/n – Nova Aurora | 19 3481-1205 |

Fonte: Elaborado pela Secretaria de Turismo, Cultura, Esporte e Lazer (2024).

## 7.5 Escola Técnica Estadual – Ensino Médio e Técnico

São Pedro conta apenas com uma instituição de nível técnico estabelecido no município:

**Quadro 20 - Escolas Particulares de Ensino Fundamental e Médio**

| Nº | Nome                                       | Endereço                                      | Telefone     |
|----|--|---|--------------|
| 1  | Escola Técnica Estadual "Gustavo Teixeira" | Rua Manoel Estevam Dias, 351 – Jardim Holiday | 19 3481-5132 |

Fonte: Elaborado pela Secretaria de Turismo, Cultura, Esporte e Lazer (2024).

## 7.6 Ensino Superior

Referente ao ensino de nível superior, São Pedro conta com 6 instituições estabelecidas que ofertam cursos na modalidade semipresencial ou a distância (EAD), a disponibilidade e variedade de cursos podem ser consultados por meio dos sites oficiais de cada instituição.

**Quadro 21: Instituições de Ensino Superior**

| Nº | Nome       | Endereço  | Telefone      | Site / E-mail   |
|----|------------|---|---------------|---|
| 1  | UNIP       | Rua Padre Cruz, 521 – São Judas                   | 19 3481-6272  | <a href="https://www.unip.br/universidade/locais/SP/sao-pedro">https://www.unip.br/universidade/locais/SP/sao-pedro</a>                           |
| 2  | UNICESUMAR | Rua José Estanislau de Oliveira, 143 – Santa Cruz | 19 3481-2147  | <a href="https://www.unicesumar.edu.br/">https://www.unicesumar.edu.br/</a>   |
| 3  | ANHANGUERA | Rua José Estanislau de Oliveira, 336 – Pallu      | 19 99539-4026 | <a href="https://www.anhanguera.com">https://www.anhanguera.com</a>   |
| 4  | LAUREATE   | Rua Malaquias Guerra, 505 – Centro                | 19 98172-9560 | <a href="http://www.fmu.br/">http://www.fmu.br/</a>   |
| 5  | UNIVESP    | Rua Jorge de Toledo, 336 – Cassio P. Padovani     | 19 3481-9317  | <a href="https://univesp.br/">https://univesp.br/</a>   |
| 6  | ESTÁCIO    | Rua Malaquias Guerra, 948 – Centro                |               | <a href="https://www.ead.com.br/faculdades/estacio/campus/ead-sao-pedro-sp">https://www.ead.com.br/faculdades/estacio/campus/ead-sao-pedro-sp</a> |

Fonte: Elaborado pela Secretaria de Turismo, Cultura, Esporte e Lazer (2024).



## 8 OFERTA TURÍSTICA ORIGINAL

O turismo é um dos principais responsáveis pelo sucesso econômico da cidade, favorecendo os setores hoteleiro, comércio e prestação de serviços locais. São Pedro detém o título de Estância Turística, classificação recebida em 9 de novembro de 1979, por meio da Lei Estadual n.º 2.163, a qual permite que o município receba incentivos e benefícios dos Governos Estadual e Federal para investimentos no turismo local. O município de São Pedro é tradicionalmente conhecido por suas belezas naturais, o que favorece a prática de ecoturismo e turismo de aventura. O município também é conhecido por sua hospitalidade e diversidade de ofertas e programas que agradam variados tipos de perfis de visitantes.

### 8.1 Atrativos Turísticos Naturais

#### 8.1.1 Cruzeiro do Facão

Mirante localizado na encosta da Serra do Itaqueri, na divisa com o Município de Itirapina, apresenta, além da beleza ímpar do vale da Serra a curiosidade de que fica localizado em área de divisa dos municípios, sendo a parte mais alta, o Morro do Fogão, em Itirapina, e a parte onde o relevo quebra e tem um pequeno declive, a formação rochosa conhecida como Cruzeiro do Facão. O local integra uma das Rotas Ciclísticas mapeadas pela Prefeitura.

*Figura 16 - Cruzeiro do Facão*



*Fonte: Acervo de Fran Camargo*

O atrativo possui uma pequena lanchonete que funciona aos finais de semana e feriados, mas não tem cobrança de ingressos para apreciadores que buscam apenas contemplar a paisagem. Link para o Google Maps: <https://maps.app.goo.gl/jDXyexPaG6b4fummy8>.

### **8.1.2 Parque Marcelo Golinelli**

Com vista privilegiada da Furna da Serra, o Parque Marcelo Golinelli foi construído recuperando uma área anteriormente degradada por sua exploração como pedreira e hoje tem espécies nativas da Mata Atlântica, uma pequena nascente sazonal de água, trilhas para caminhada, quiosques para contemplação do vale e rampa utilizada para prática de voo livre.

*Figura 17 - Parque Marcelo Gonelli*




*Fonte: Acervo de Diego Soares.*

### 8.1.3 Parque do Cristo

Localizado em um dos pontos mais altos da Serra, o Parque Aureliano Esteves, conhecido como Parque do Cristo, abriga uma imagem do Cristo Redentor com mais de 20m de altura, uma pequena capela dedicada à Nossa Senhora de Lourdes, e escadaria com pinturas do artista plástico Laju Oliveira. A vista para o vale alcança o Rio Piracicaba, além dos municípios de Piracicaba, Americana e Santa Maria da Serra.

*Figura 18 - Parque do Cristo*




*Fonte: Acervo de Diego Soares.*

### 8.1.4 Parque do Voo livre

O Parque Municipal Celso Gonçalves, conhecido como Parque do Voo Livre, está localizado no vale da Serra com face para o Leste. Além da prática de voo livre, o parque conta com lanchonete e sanitários, todos com acessibilidade. Também é possível avistar, do mirante construído sobre a lanchonete, as cidades da região, como Charqueada, Rio Claro, Piracicaba, Americana e, em dias mais claros, até Campinas. O mirante também tem uma intervenção artística feita por Laju de Oliveira, um ponto instagramável que simula um parapente em voo.

*Figura 19 - Parque do Voo Livre*



*Fonte: Acervo de Diego Soares.*

### 8.1.5 Trilhas

O município já mapeou 16 trilhas, com foco principal no Cicloturismo e os arquivos podem ser acessados por meio do Google Drive, onde estão disponíveis os descritivos, arquivos para download e link para o App Strava. Disponível por meio do link: <[https://bit.ly/rotas\\_sao\\_pedro](https://bit.ly/rotas_sao_pedro)>.

*Figura 20 - Trilhas*



*Fonte: Acervo de Diego Soares.*

## 8.2 Hidrografia

### 8.2.1 Tanquã

O Tanquã é uma área banhada pelo Rio Piracicaba que forma um alagado conhecido como Pantanal Paulista, com a margem do lado de Piracicaba bastante ativa em turismo de pesca, passeios de barco e observação de aves. No lado de São Pedro, as iniciativas estão começando a produzir frutos, como por exemplo, os passeios organizados envolvendo observação de aves e uma rota ciclística.

É importante destacar que todas estas atividades envolvem as comunidades ribeirinhas instaladas na margem piracicabana do Rio, agregando valor à experiência. Atualmente, duas agências operam os passeios pelo lado são-pedrense: São Pedro é Uma Aventura e Carol Guia Serra do Itaqueri.

*Figura 21 - Tanquã*



*Fonte: Acervo de Edinaldo Barbosa.*

### 8.2.2 Cascata Dorigon


Localizada em área privilegiada, a pouco mais de 8km do Centro da cidade, a Cascata Dorigon tem, além da Cascata que dá nome ao espaço, uma piscina de água natural e lanchonete. Além da localização próxima, outra vantagem é o acesso à área de banho, que pode ser feito por uma escada de degraus bem confortável ou por meio de uma trilha *off road* que chega até à beira da área de praia da cachoeira. O local possui banheiros e permite piqueniques e churrascos mediante pagamento da taxa de *day use*.

Endereço: Estrada Municipal João Dorigon KM12 S/N, Santo Antônio

Telefone: 19 99977-4138

Horário de funcionamento: Sábados, domingos e feriados das 9h às 17h ou mediante reserva.

*Figura 22 - Cascata Dorigon*



Fonte: Acervo de Diego Soares.



### 8.2.3 Parque Maria Angélica

Ao lado da Rodoviária Municipal fica o Parque Maria Angélica Manfrinato, muito utilizado para a prática de caminhadas e com parquinho infantil.

Endereço: Rua Maestro Benedito Quintino, 1100, Santa Cruz

Telefone: 19 3481-9269

Horário de funcionamento: diariamente, das 6h às 21h

*Figura 23 - Parque Maria Angélica*



*Fonte: Secretaria de Turismo, Cultura, Esporte e Lazer de São Pedro (2024).*

### 8.2.4 Lago Novo Horizonte


No bairro Novo Horizonte, um lago com pista para caminhada é ponto de encontro para a prática de atividades físicas e para a contemplação da paisagem.

Endereço: Rua Planeta Azul, Novo Horizonte

Horário de funcionamento: diariamente, das 6h às 21h.



*Figura 24 - Lago Novo Horizonte*



*Fonte: Secretaria de Turismo, Cultura, Esporte e Lazer de São Pedro (2024).*

### 8.2.5 Fonte Gioconda

Localizada no município de São Pedro, a Fonte Gioconda, de água sulfatada sódica, com propriedades medicinais, é de propriedade da Prefeitura de Águas de São Pedro, que atualmente capta água na fonte e transporta para o Balneário de Águas de São Pedro.

*Figura 25 - Fonte Gioconda*



*Fonte: Foto retirada da internet.*

Entretanto, há interesse do proprietário do Hotel Fazenda Villa Vitta, vizinho da Fonte, de criar um novo empreendimento explorando a água medicinal, que tem propriedades ainda maiores se usada para banhos em água corrente.

### **8.3 Atrativos Culturais**

#### **8.3.1 Museu Gustavo Teixeira**

Construído em 1910 e oficialmente aberto em 1913, o Grupo Escolar de São Pedro operava em dois períodos distintos: de manhã para os meninos e de tarde para as meninas. Concebido pelo engenheiro-arquiteto belga José [Joseph] Van Humbeeck, o edifício localiza-se em um terreno de esquina que foi adquirido do senhor José Teixeira da Frota por 1:200\$000 (um conto e duzentos mil réis) e doado ao estado pela municipalidade, consistindo em uma estrutura térrea com uma fachada adornada por um frontão central e entradas laterais.

O projeto, caracterizado por oito salas de aula e algumas administrativas, como sala de professores e sala do diretor, tem uma implantação no terreno que seguia os padrões comuns da época, apresentava uma disposição simétrica e uma arquitetura eclética. Em relação à localização no terreno, o prédio está centralizado entre as laterais, com recuos menores na frente e maiores na parte posterior. Os galpões e os passadiços são sustentados por pilares metálicos e cobertos com telhas de barro, decorados com lambrequins. Os banheiros situam-se próximos aos galpões, uma exigência do Código Sanitário do Estado de São Paulo de 1894.

Este projeto do Grupo Escolar de São Pedro foi replicado entre 1909 e 1911 em 10 municípios paulistas, incluindo Bocaina, Cachoeira Paulista, Brotas, Matão, São Bento do Sapucaí, Igarapava, Descalvado, Tambaú, Lençóis Paulista e Piraju.

O prédio do antigo Grupo Escolar Gustavo Teixeira, que por quase um século abrigou atividades escolares e por ele passou gerações de são-pedrenses, hoje abriga o Museu Municipal Gustavo Teixeira. É reconhecido pelo Consulado Geral da Bélgica em São Paulo como um patrimônio belga no Brasil e foi oficialmente reconhecido como patrimônio cultural e tombado pelo Condephaat (Conselho de Defesa do

Patrimônio Histórico, Arqueológico, Artístico e Turístico do Estado de São Paulo) e UPPH (Unidade de Preservação do Patrimônio Histórico), no ano de 2010.

*Figura 27 - Museu Gustavo Teixeira*



*Fonte: Secretaria de Turismo, Cultura, Esporte e Lazer de São Pedro (2024).*

O Museu Municipal Gustavo Teixeira tem como missão identificar, pesquisar, documentar, conservar, proteger, comunicar e interpretar o patrimônio literário de Gustavo Teixeira, os bens de natureza material e imaterial e as referências culturais e patrimoniais, tomados individualmente ou em conjunto, que representam a diversidade cultural, a história, a memória, a cultura e a arte são-pedrense. A exposição de longa duração oferece uma variedade de percursos temáticos que abordam diferentes aspectos do município, organizados em sete núcleos. Através desses núcleos, os visitantes são convidados a explorar as diversas histórias de São Pedro, compartilhando uma missão comum de revelar a multiplicidade de facetas da cidade. Os núcleos falam sobre origens e ocupação, literatura, educação, o bordado na cidade, política, habitação e agricultura.

Horário de atendimento: de terça-feira à sexta-feira das 9h às 17h e aos sábados e domingos das 9h às 13h.

Endereço: Rua Joaquim Teixeira de Toledo, 524.

Telefone: 19 3481-9417



### 8.3.2 Cine Teatro São Pedro

O Cine Teatro Shopping São Pedro tem projeção cinematográfica 100% digital e espaço completo para todos os tipos de eventos. Promove além de filmes campeões de bilheteria, peças de teatro, espetáculos de dança, shows musicais, palestras, formaturas e muito mais. Sala comercial com capacidade para 250 pessoas e que abriga o único cinema da cidade, tem configuração que lhe permite funcionar como auditório para reuniões ou palco para apresentações teatrais e culturais diversas por conta de seus sistemas integrados de som, projeção e iluminação digitais.

Endereço: Avenida dos Imigrantes, 255 – Shopping São Pedro

Telefone: 19 3481-5767

*Figura 27 - Cine Teatro São Pedro*



*Fonte: Secretaria de Turismo, Cultura, Esporte e Lazer de São Pedro (2024).*

### 8.4 Festas e Celebrações Tradicionais

O município de São Pedro conta com variados eventos tradicionais ao longo de todo o ano, entre eles, seguem os principais:

Janeiro

---

***Verão Cultural***



Música na Feira, Música no Coreto, Oficinas na Praça e nos bairros. Ao longo do mês são realizadas diversas atividades culturais em pontos que recebem turistas, como as praças centrais, a Feira do Produtor, a Feira de Artes e Artesanato.

## Fevereiro

---

### ***Carnaval***

As festividades do Carnaval acontecem na Praça da Matriz, reunindo mais de 12 mil pessoas por dia, com apresentações de bandas, desfile de blocos, incluindo o maior bloco fechado do interior do Estado, o Bloco do São João (com 30 anos de desfiles), e desfile de Escolas de Samba de São Paulo.

### ***Aniversário de São Pedro***

Comemorado em 22 de fevereiro, o aniversário sempre conta com uma grande variedade de atividades, incluindo um show de artista de renome regional. Já se apresentaram a cantora Bruna Viola e a dupla Felipe e Falcão, por exemplo.

## Março

---

### ***Encontro de Motos Clássicas***

Inspirado na tradição do Encontro Nacional de Motociclistas, nasceu o Encontro de Motos Clássicas, que reúne relíquias antigas, vespas, e, claro, muito rock'n roll. Acontece na Praça Gustavo Teixeira.

## Abril

---

### ***Festa de Santo Expedito***

Abrindo as quermesses, a Festa de Santo Expedito é realizada nos moldes das tradicionais quermesses do interior no entorno da Capela de Santo Expedito, no bairro Alpes das Águas.

## Maio

---

### ***Dia das Mães***

Anualmente, no sábado que antecede o Dia das Mães, uma apresentação musical especial é realizada no Coreto da Praça Gustavo Teixeira. Já tivemos apresentações da Banda sinfônica DA Polícia Militar, do Coral Municipal, da Orquestra de Violeiros, sempre como uma homenagem às mães são-pedrenses.

### ***Semana Nacional de Museus***

O Museu Gustavo Teixeira está inserido no Sistema Estadual de Museus e participa das duas campanhas realizadas anualmente: a Semana Nacional de Museus e a Primavera dos Museus. Normalmente, um café musical marca a abertura de uma exposição especial, preparada de acordo com o tema proposto pelo Sisem.

### ***Festa de São José***

Realizada em dois finais de semana, sempre nos dois últimos finais de semana do mês de maio, a Festa está em sua 15ª edição neste ano de 2024 e recebe cerca de 10 mil pessoas nos dois finais de semana, com uma quermesse muito animada, com comidas típicas, música caipira e leilões de prendas.

### ***Corpus Christi***

Mantendo a tradição católica européia trazida com os imigrantes, a cidade de São Pedro realiza os tradicionais tapetes enfeitados para o trajeto da procissão, atraindo fiéis de toda a região.

## Junho

---

### ***Festa de Santo Antônio***

O santo católico é festejado no dia 13 de junho, data em que a quermesse acontece na Capela de Santo Antônio, localizada no alto da Serra. A festa tem mais de 110 anos de tradição e a Capela abriga uma relíquia de Santo Antônio doada pelo Vaticano em 1994, atraindo mais de 10 mil fiéis no final de semana próximo à data



dedicada ao Santo casamenteiro. Além da quermesse, é realizada a Missa com a Bênção dos Pães e o Bolo de Santo Antônio, que tem a tradição de esconder uma medalha de Santo Antônio que trará sorte no amor para quem encontrá-la.

### ***Festa de São Pedro***

A mais antiga e tradicional Festa da cidade acontece sempre em dois finais de semana, próximos ao dia 29 de junho, data dedicada ao Santo Padroeiro da cidade na tradição católica. Reunindo mais de 40 mil pessoas nos dois finais de semana, a quermesse tem como principais atrativos o Frango Atropelado, a Bisteca no Pão, a Leitoa Assada e o Cuscuz, todos preparados seguindo a mesma receita há décadas. Além disso, o tradicional leilão de prendas e as apresentações musicais movimentam a festa, atraindo públicos de todas as idades.

Julho

---

### ***III Festival de Inverno***

Reunindo os empreendimentos gastronômicos do Alto da Serra, o Festival de Inverno acontece no mês de julho, aos finais de semana, quando cada estabelecimento prepara um prato especialmente para o Festival e oferece esse prato em seus cardápios, buscando apresentar aos turistas a grande variedade e diversidade dos empreendimentos gastronômicos localizados nos bairros do Alto da Serra.

### ***XXI Encontro de Motos***

Considerado por muitos como o segundo maior evento de motociclistas do Estado de São Paulo, o Encontro Nacional de Motociclistas é realizado anualmente no final de semana próximo ao dia 13 de julho, data em que se comemora o Dia Mundial do Rock. Já passaram pelo palco do Encontro bandas como RPM e Ira, além de covers renomados das principais bandas de rock, reunindo cerca de 10 mil visitantes por ano.



Setembro

---

### ***Semana Gustavo Teixeira e Primavera dos Museus***

Incluída oficialmente no Calendário de Eventos do Estado de São Paulo, a Semana Cultural Gustavo Teixeira é realizada anualmente próxima à data de 22 de setembro, data que marca o falecimento do principal ícone da cultura são-pedrense.

Ao longo da programação, são realizadas diversas atividades culturais e um concurso de poesias. É a Semana Literária dedicada à poesia mais antiga do Estado de São Paulo, com mais de 70 anos.

### ***XII Festa Italiana***

Criada com intuito de celebrar a imigração italiana em São Pedro, a Festa reúne empreendimentos gastronômicos da cidade na Praça da Matriz com comidas típicas e músicas e danças tradicionais, atraindo grande público.

Outubro

---

### ***São Pedro Country Fest***

Como os tradicionais rodeios das cidades do interior do Estado, ao longo de três dias acontecem provas equestres e shows de música sertaneja. A última edição reuniu mais de 15 mil pessoas.

Dezembro

---

### ***Encanto de Natal***

O projeto de Natal da Estância reúne apresentações musicais e artísticas variadas e a decoração iluminada do centro histórico e das ruas principais, com atividades realizadas ao longo de todo o mês de dezembro, sempre com início no primeiro final de semana do mês.

## 8.5 Instituições Religiosas

São Pedro possui 24 entidades religiosas, compreendendo as mais diversas religiões.

**Quadro 22 - Entidades Religiosas**

| Nº | Entidade   | Endereço  |
|----|--|---|
| 1  | Igreja Pentecostal Cordeiro de Deus                | Rua Olga Fonseca de Aguiar, s/n – Jardim São Dimas    |
| 2  | Igreja Boa Vista do Jacaré                         | Bairro Gomes – Alto da Serra                          |
| 3  | Pentecostal Deus Proverá                           | Rua Angelo Rota, 420                                  |
| 4  | Primitiva Testemunhas de Cristo no Brasil          | Rua Maria C. Colombi, 269 – São Judas                 |
| 5  | Assembléia de Deus Missões Além das Possibilidades | Rua Marcelino Alves, 32 – São Dimas                   |
| 6  | Shenikah de Deus                                   | Rua Padre Cruz, 492                                   |
| 7  | Sara Nossa Terra                                   | Rua Veríssimo Prado, 527 – Centro                     |
| 8  | Igreja Universal do Reino de Deus                  | Rua Epaminondas de Azevedo Aguiar, 50 – Santa Cruz    |
| 9  | Comunidade Evangélica Força Para Viver             | Avenida Batista Golineli, 267                         |
| 10 | Assembleia de Deus Min. Belém                      | Rua João Gaiani, 437 – Jardim São Pedro               |
| 11 | Assembléia de Deus Pinheiros                       | Rua Heitor Mariote, 30 – Vila Rica                    |
| 12 | Assembléia de Deus Ministério São Pedro            | Rua Sebastião A. de Oliveira, 17 – Recanto            |
| 13 | Presbiteriana na Cidade de São Pedro               | Rua Valentim Amaral, 933                              |
| 14 | Assembléia de Deus Madureira                       | Rua Benedito Cadenassi, 172 – Vila Rica               |
| 15 | Igreja do Nazareno                                 | Rua Veríssimo Prado, 527                              |
| 16 | Igreja Evangélica Rosa de Saron                    | Rua Humbertop Caravita, 197 – Recanto                 |
| 17 | Igreja Matriz de São Pedro                         | Praça da Matriz – Centro                              |
| 18 | Capela de Santo Expedito                           | Avenida dos Antúrios, Lote 7, Qd 36 – Alpes das Águas |
| 19 | Capela de Santo Antonio                            | Estrada Vicinal João Dorigion, s/n – Alto da Serra    |
| 20 | Capela Nossa Senhora Aparecida                     | Rua Luis Lunardi, 326 – Vila Rica                     |
| 21 | Capela São Benedito                                | Praça São Benedito, s/n – São Benedito                |
| 22 | Igreja Matriz de São José                          | Avenida dos Bandeirantes, 90 – Recanto                |
| 23 | Capela de São Sebastião                            | Rua Olga Fonseca de Aguiar, 885 – Chácara Bela Vista  |
| 24 | Capela de Santa Luzia                              | Rua Ernesto Antonelli, 60 – Mariluz                   |

Fonte: Elaborado pela Secretaria de Turismo, Cultura, Esporte e Lazer (2024).

## 8.6 Gastronomia Típica

São Pedro possui uma gastronomia marcada pelas tradições tropeiras e caipira e pela influência da imigração italiana. Além disso, com o crescimento do Turismo Rural, a cidade tem se fortalecido com a comida de fazenda, servida em fogões de lenha associada a outras experiências do modo vida rural.

### 8.6.1 Jaracatiá

O Jaracatiá é uma espécie de fruta típica das áreas de transição entre Mata Atlântica e Cerrado, cujo fruto foi reconhecido como Patrimônio Cultural da cidade de São Pedro pela Lei nº 3967/2019.

Conhecido pelos povos que originalmente ocupavam as terras onde hoje é o município, o jaracatiá tem alto teor de ferro e era utilizado para combater a anemia. Com a chegada das famílias italianas, nasce o hábito de transformar a fruta, imprópria para o consumo in natura, em compota. Essa tradição foi passada de geração em geração e hoje é um importante produto da gastronomia típica são-pedrense, com variações e adaptações para diversos pratos, como Molho Barbecue de Jaracatiá, Sorvete de Jaracatiá, Bolachinha de Nata com recheio de Geleia de Jaracatiá.

*Figura 28 - Fruta e Compota de Jaracatiá*



*Fonte: Secretaria de Turismo, Cultura, Esporte e Lazer (2024).*



### 8.6.2 Frango Atropelado

A Festa de São Pedro trouxe para a cidade uma nova forma de preparar e servir o Frango Assado. Há mais de 30 anos, um padre recém-chegado à cidade trouxe a novidade que logo se tornou tradição, não apenas na quermesse, mas em diversos outros estabelecimentos da cidade: o frango é preparado cortado ao meio pelo ventre, assado na brasa, conferindo sabor e aparência únicos.

*Figura 29 - Frango Atropelado*



*Fonte: Foto retirada da internet.*

### 8.6.3 Bisteca no Pão

Também produto típico da quermesse do Padroeiro, a Bisteca no Pão é preparada com a bisteca bovina feita na chapa ainda com o osso, que só é retirado após o cozimento, servida em formato de sanduíche, acompanhada de conserva de cebola.

### 8.6.4 Cervejaria HZB

Contemplada na Rota Cervejeira do Estado de São Paulo, a cervejaria produz

cervejas artesanais seguindo os rigorosos padrões alemães, o que, inclusive, já lhe rendeu prêmio como Melhor Cerveja Stout em concursos internacionais.

Os rótulos das diversas variedades, todos, trazem mensagem enaltecendo o turismo da Estância de São Pedro. Mais informações sobre a cervejaria, produtos e horários de atendimento podem ser consultados pelo site: <[www.hzb.com.br](http://www.hzb.com.br)>.

*Figura 30 - Cervejaria HZB*



*Fonte: Cervejaria HZB.*

### 8.6.5 Seu Gin

Produzido a partir de uma mistura única de especiarias e ervas, o Seu Gin é uma bebida preparada nos moldes dos gins ingleses, recentemente premiado como Melhor London Gin do Brasil. Apesar da produção ser feita em uma destilaria mineira, a receita foi desenvolvida e aprimorada por um grupo de jovens são-pedrenses, que pretendem implantar na cidade uma destilaria própria em breve.

O rótulo, a garrafa e outros elementos gráficos da embalagem fazem referência aos atrativos turísticos de São Pedro. Mais informações sobre a destilaria, produtos e horários de atendimento podem ser consultados pelo site: <[www.seugin.com](http://www.seugin.com)>.

Figura 31 - Seu Gin



Fonte: Seu Gin.

#### 8.6.6 – Bolo Rigoletto

Preparado com a mesma receita há mais de 40 anos, o Bolo Rigoletto, criado e servido pela doceria Zuleika's Doces é um prato tradicional da confeitaria são-pedrense, presente hoje não apenas na própria doceria da Dona Zuleika, mas também no cardápio de inúmeras outras confeitarias da cidade.

Recentemente, o doce, feito à base de bolo de chocolate, doce de leite e ganache, foi indicado como Patrimônio Cultural Imaterial da cidade de São Pedro.

#### 8.6.7 – Pirulito de Torresmo

Surgido em uma das tradicionais Festas de São Pedro, o Pirulito de Torresmo foi criado pelo culinário Ricardo Saia como uma alternativa criativa e saborosa para servir o conhecido Torresmo de Rolo de maneira que pudesse ser consumido em uma festa de rua, sem pratos e talheres. Assim, a pancetta de rolo é preparada seguindo um ritual em que fica marinada no tempero por dias para depois ser finalizada e servida espetada em um palito, com uma fatia de limão, imitando um pirulito, o que sugeriu o batismo do prato.

Já tradicional nas Festas do padroeiro, o prato também foi indicado como Patrimônio Cultural Imaterial da cidade e foi destaque, por inúmeras vezes, em veúlos de comunicação como uma iguaria típica da cidade.

### 8.7 Artesanato e Trabalhos Manuais

O artesanato são-pedrense é criativo e diversificado, sendo possível encontrar trabalhos elaborados com diferentes técnicas e materiais artesanais. Entre eles: trabalhos em marchetaria, crochê, bordados, costura criativa, pintura, pedrarias, feltros, entre outros. Destacam-se o ponto-cruz, que já fez a cidade ser conhecida como a Capital do Bordado, mas que passou por uma grande crise e hoje sobrevive em algumas lojas tradicionais de enxovais da cidade e entre artesãos que guardam a técnica, passando de geração em geração.

As principais manifestações de artesanato e trabalhos manuais podem ser encontradas nas lojas do entorno da Praça da Matriz e na Feira de Artes e Artesanato.

*Figura 32 - Bordado Ponto Cruz*



*Fonte: Secretaria de Turismo, Cultura, Esporte e Lazer de São Pedro (2024).*

## 8.8 Formas de Expressão

### 8.8.1 Coral Dorothea Bená Ghirotti

Criado em 1985, o Coral teve suas atividades retomadas em 2022, após um hiato de 20 anos e hoje conta com mais de 30 coralistas e fez mais de 30 apresentações desde sua retomada, com destaque para o Especial de Natal, que se apresentou em mais de 10 cidades no ano de 2023.

*Figura 33 - Coral Dorothea Bená Ghirotti*



Fonte: Secretaria de Turismo, Cultura, Esporte e Lazer de São Pedro (2024).

### 8.8.2 Orquestra de Violeiros

A Orquestra São Pedro de Viola Caipira teve início em 2006, sob o comando do violeiro e apresentador Mazinho Quevedo. Também foi coordenada por outros violeiros, como Rafael Danelon, período em que o Grupo era composto não só por violas, mas também por violão e coral. Passou por uma reformulação, com uso apenas da Viola Caipira e hoje retomou o formato com violões e coralistas.

*Figura 34 - Orquestra de Violeiros*



*Fonte: Secretaria de Turismo, Cultura, Esporte e Lazer de São Pedro (2024).*

## 8.9 Atividades Econômicas

A economia do município de São Pedro abrange diversas atividades econômicas em diferentes setores. A seguir, destacamos algumas das principais empresas estabelecidas em São Pedro que contribuem para o desenvolvimento econômico do município e da região.

*Quadro 23 – Principais Empresas do Município*

| N <sup>o</sup> | Empresa                  | Atuação / Descrição                                  | Endereço   |
|----------------|--------------------------|--|--|
| 1              | Benevides Textil         | Indústria têxtil, especializada em enxovais.         | Rua Malaquias Guerra, 530 – Centro                   |
| 2              | Suporte                  | Estudos Geológicos e Geotécnicos                     | Camélia Borges Narciso, 582 – Bela São Pedro         |
| 3              | Berve Enxovais           | Indústria têxtil, especializada em enxovais          | Rua Oswaldo Florindo Ghirotti, 62 – Jardim São Pedro |
| 4              | Thermas Water Park       | Parque Aquático                                      | Rodovia SP 304, Km 189 – Fazenda Limoeiro            |
| 5              | São Pedro Thermas Resort | Resort Multipropriedade integrado ao Parque Aquático | Thermas Water Park                                   |
| 6              | Hotel Fazenda São João   | Hotel Fazenda, reestruturando para tornar-se resort  | Avenida Paschoal Antonelli, 800 – Nova São Pedro I   |

|        |  |  |  |
|--------|--|--|--|
| 7      | Hotel Fazenda<br>Fonte Colina<br>Verde | Hotel Fazenda                            | Rua Veríssimo Prado, 1500 –<br>Centro                      |
| 8      | Supermercados<br>Pague Menos           | Rede de supermercados                    | Rua Maestro Benedito Quintino,<br>1325 – Centro            |
| 9      | Sae Dong                               | Fornecedora de peças automotivas         | Avenida Camélia Narciso Borges,<br>s/n – Jardim Bela Vista |
| 1<br>0 | Sig Comunicação                        | Comunicação visual, layouts e<br>gráfica | Travessa Henrique Momesso, 94,<br>Distrito Industrial      |
| 1<br>1 | Construvip São<br>Pedro                | Materiais de Construção                  | Rua Veríssimo Prado, 615, Centro                           |
| 1<br>2 | Depósito de<br>Materiais<br>Manfrinato | Materiais de Construção                  | Rua Pedro Carreta, 57, Recanto                             |

Fonte: Elaborado pela Secretaria de Turismo, Cultura, Esporte e Lazer (2024).

## 8.10 Meios de Hospedagem

O município de São Pedro se destaca pela ampla rede de meios de hospedagens, que agrada a todos os gostos e poderes aquisitivos.

### Quadro 24 – Meios de Hospedagem

| 1. AFPESP - Associação dos Funcionários Públicos do Estado de São Paulo  |   |
|--|---|
| <p>CNPJ:</p> <p>CADASTUR: Sim</p> <p>Endereço: Rua Dois Amores - Lotes 24/25</p> <p>Telefone: 19 3181-1212</p> <p>E-mail: <a href="mailto:spedro@afpesp.org.br">spedro@afpesp.org.br</a></p> <p>Site: <a href="http://www.afpesp.org.br/unidades/unidades-de-lazer/termas/sao-pedro">www.afpesp.org.br/unidades/unidades-de-lazer/termas/sao-pedro</a></p> <p>UHs: 31   Leitos: 103</p> <p>Possui UH adaptada: Sim</p> <p>Funcionários: 12</p> <p>Estrutura e serviços disponíveis:<br/>estacionamento, recepção 24hs, academia,<br/>restaurante, pensão completa, ar refrigerado,</p> | <p><b>Figura 35 - Hotel AFPESP</b></p>  <p>Fonte: AFPESP.</p> |

frigobar, tv, telefone, internet wi-fi, *pet friendly*, auditório, elevadores, lavanderia.

## 2. Ananda Pousada Chales

CNPJ: 37.961.873.0001-70

CADASTUR: Sim

Endereço: Av. Sebastião Caboto Carreta, 1200 – Novo Horizonte

Telefone: 19 99814-7799

E-mail: adm@anandapousadachale.com.br

Site: www.anandapousadachale.com.br/


UHs: 16 | Leitos: 70

Possui UH adaptada: Sim

Funcionários: 05

Estrutura e serviços disponíveis:  
estacionamento, piscinas, restaurante, pensão completa, bar, ar refrigerado, frigobar, tv, telefone, internet wi-fi, *pet friendly*, quadra de futebol, quadra de Beach Tennis.

**Figura 36 - Ananda Pousada Chalés**



Fonte: Ananda Pousada Chalés.

## 3. Arca Pousada

CNPJ: 19.188.182/0001-02

CADASTUR: Sim

Endereço: Rodovia SP 304 – km 196

Telefone: 19 99814-7799

E-mail: reservas@arcapousada.com.br

Site: www.arcapousada.com.br

UHs: 21 | Leitos: 120

Possui UH adaptada: Não

**Figura 37 - Arca Pousada**

Funcionários: 02

Estrutura e serviços disponíveis:  
estacionamento, piscinas, café da manhã, ar-  
condicionado, frigobar, tv, internet wi-fi,  
ventilador.



Fonte: Arca Pousada.

#### 4. Castelinho Pesca e Lazer

CNPJ: 01.662.849/0001-93

CADASTUR: Não

Endereço: Estrada Pedro Sanches, s/n - Zona  
Rural

Telefone: 19 3481-3447 / 19 99654-5484

E-mail: [pesqueirocastelinho@hotmail.com](mailto:pesqueirocastelinho@hotmail.com)

Site: [www.pesqueirocastelinho.com.br](http://www.pesqueirocastelinho.com.br)

UHs: 14 | Leitos: 40

Possui UH adaptada: Sim

Funcionários: 03

Estrutura e serviços disponíveis:  
estacionamento, televisão, ar-condicionado,  
frigobar, *pet friendly*, tanques para pesque e  
pague, pesque e solte, bar, sanitários.

**Figura 38 - Castelinho Pesca e Lazer**



Fonte: Castelinho Pesca e Lazer.

#### 5. Dom Quixote Chalé

CNPJ: 43.074.732/0001-39

CADASTUR: Não

Endereço: Rua Casa Paterna, 46

Telefone: 19 98758-0734

E-mail: [marcio.vinicius.2007@hotmail.com](mailto:marcio.vinicius.2007@hotmail.com)

Site: Não tem

UHs: 05 | Leitos: 25


Possui UH adaptada: Não

**Figura 39 - Dom Quixote Chalé**

Funcionários: 02

Estrutura e serviços disponíveis:

Estacionamento, geladeira, cozinha privativa, tv, ventilador de teto, internet wi-fi, *pet friendly*, área gourmet, churrasqueira, playground.



Fonte: Dom Quixote Chalé.

## 6. Chalés Dois Amores

CNPJ:

CADASTUR: Não

Endereço: Rua Dois Amores, 19 – Camargos I

E-mail: [pousadachalesdesaopedro@hotmail.com](mailto:pousadachalesdesaopedro@hotmail.com)

Telefone: 19 98825-4071

Site:

UHs: 14 | Leitos: 28

Possui UH adaptada: Não

Funcionários: 02

Estrutura e serviços disponíveis:

Estacionamento, frigobar, tv, ventilador de teto, internet wi-fi, ar-condicionado, *pet friendly*, sanitários, piscina, campo de futebol, bar.

Figura 40 - Chalé Dois Amores



Fonte: Chalé Dois Amores.

## 7. Eco Park Camping

CNPJ: 10.586.100/0001-03

CADASTUR: Não

Endereço: Estrada Vicinal Henrique Furlan, 59  
– Santana

Telefone: 19 99977-2485

E-mail: [ecoparkcamping@gmail.com](mailto:ecoparkcamping@gmail.com)

Site: [www.instagram.com/eco\\_park\\_camping\\_sao\\_pedro\\_sp/](https://www.instagram.com/eco_park_camping_sao_pedro_sp/)

UHs: 05 | Leitos: 12

Figura 41 - Eco Park Camping

Possui UH adaptada: Não

Funcionários: 02

Estrutura e serviços disponíveis: camping, piscina, rapel, tirolesa, arco e flecha, *airsoft*, bar molhado, TV, frigobar, ventilador, área gourmet compartilhada, sanitários, estacionamento, *pet friendly*, churrasqueira.



Fonte: Eco Park Camping.

#### 8. Fazenda Santa Júlia

CNPJ:

CADASTUR: Não

Endereço: Rodovia Geraldo de Barros - Km 208

E-mail: fazendasantajuliasaopedro@gmail.com

Site:

[www.instagram.com/fazendasantajuliasaopedro](http://www.instagram.com/fazendasantajuliasaopedro)

Telefone: 14 99868-0553

UHs: 03 | Leitos: 13

Possui UH adaptada: Não

Funcionários: 01

Estrutura e serviços disponíveis: *Brunch*, cozinha compartilhada, ventilador, wifi e sanitários.

**Figura 42 - Fazenda Santa Julia**



Fonte: Fazenda Santa Julia.

#### 9. Gruta dos Anões Camping e Chalés

CNPJ: 46.923.407/0001-18

CADASTUR: Não

Endereço: Estrada Água Mineral, s/n - Km. 2 –  
Sítio Pé da Serra

Telefone: 19 98600-2815

E-mail: [contato@grutasdosanoes.com.br](mailto:contato@grutasdosanoes.com.br)

Site: [www.grutasdosanoes.com.br](http://www.grutasdosanoes.com.br)

**Figura 43 - Gruta dos Anões**


UHs: 07 | Leitos: 32

Possui UH adaptada: Não

Funcionários: 03

Estrutura e serviços disponíveis:

Estacionamento, piscina, quadra de futebol, lago para pesca, *pet friendly*, quiosques individuais para churrasco, chalés com fogão, frigobar, tv, wifi, banheiro privativo, sanitários nas áreas externas.



Fonte: Gruta dos Anões Camping e Chalés.

#### 10. Hotel Fazenda Cachoeira da Furna

CNPJ:

CADASTUR: Não

Endereço: Sitio Rancho Fundo, s/n – Santana

Telefone: 19 99929-1114

E-mail: reservas@cachoeirasdafurna.com.br

Site: www.cachoeiradafurna.com.br

UHs: 22 | Leitos: 80


Possui UH adaptada: Sim

Funcionários:

Estrutura e serviços disponíveis:

estacionamento, recepção 24hs, piscinas, restaurante, lago para pesca, fazendinha, passeio a cavalo, cachoeira, passeios de quadriciclo, *stand up*, pensão completa, bar, arrefrigerado, frigobar, tv, telefone, internet wi-fi, apartamentos com hidro, *pet friendly*.

Figura 44 - Hotel Fazenda Cachoeira da Furna



Fonte: Hotel Fazenda Cachoeira da Furna.

### 11. Hotel Fazenda Fonte Colina Verde

CNPJ: 49.631.344/0001-98

CADASTUR: Sim

Endereço: Rua Veríssimo Prado, 1500 – Centro

Telefone: 19 3481-9999

E-mail: reservas@hotelcolinaverde.com.br

Site: www.hotelcolinaverde.com.br

UHs: 150 | Leitos: 457

Possui UH adaptada: Sim

Funcionários: 250

Estrutura e serviços disponíveis:

estacionamento, recepção 24hs piscinas, parque aquático, restaurantes, lago para pesca, fazendinha, passeio a cavalo, pensão completa, bar, ar-refrigerado, frigobar, tv, telefone, internet wi-fi, *pet friendly*, salão de jogos, serviços de estética e beleza, centro de eventos e auditório.

**Figura 45 - Hotel Fazenda Fonte Colina Verde**



Fonte: Hotel Fazenda Fonte Colina Verde.

### 12. Hotel Fazenda Villa Vitta

CNPJ: 47.414.812/0001-47

CADASTUR: Sim

Endereço: Rodovia SP191, Km 112 – Tumcum

Telefone: 19 99817-9474

E-mail: gerenciahotelfazendavillavitta@gmail.com

Site: www.instagram.com/hotelfazendavillavitta/

UHs: 32 | Leitos: 102


Possui UH adaptada: sim

Funcionários: 20

Estrutura e serviços disponíveis:

estacionamento, piscinas, restaurante, pensão completa, fazendinha, passeio a cavalo, passeio de quadriciclo, redário, recepção 24hs, bar, ar-refrigerado, frigobar, tv, telefone, internet wi-fi, *pet friendly*, salão de jogos, trilhas, auditório.

**Figura 46 - Hotel Fazenda Villa Vitta**



Fonte: Hotel Fazenda Villa Vitta.

### 13. Hotel Imigrantes

CNPJ: 06.555.184/0001-32

CADASTUR: Não

Endereço: Av. dos Imigrantes, 1010 - Vale do Sol

Telefone: 19 3483-1863

E-mail: [hotelimigrantes@hotmail.com](mailto:hotelimigrantes@hotmail.com)

Site: [www.instagram.com/hotelimigrantessp/](http://www.instagram.com/hotelimigrantessp/)

UHs: 45 | Leitos: 110

Possui UH adaptada: sim

Funcionários: 19

Estrutura e serviços disponíveis:

estacionamento, restaurante, playground, recepção 24hs, piscinas, café da manhã, ar-condicionado, ventilador, bar, frigobar, tv, telefone, internet wi-fi, salão de jogos.

**Figura 47 - Hotel Imigrantes**



Fonte: Hotel Imigrantes.

#### 14. Hotel Paraíso dos Alpes

CNPJ: 27.672.549/0001-89

CADASTUR: Sim

Endereço: Av. das Azaléias, 11 - Alpes das Águas

Telefone: 19 99772-7324

E-mail: [contato@hotelparaisodosalpes.com.br](mailto:contato@hotelparaisodosalpes.com.br)

Site: [www.hotelparaisodosalpes.com.br](http://www.hotelparaisodosalpes.com.br)

UHs: 21 | Leitos: 60


Possui UH adaptada: Sim

Funcionários: 03

Estrutura e serviços disponíveis:

estacionamento, restaurante, playground, recepção 24hs, piscinas, piscina climatizada, café da manhã, restaurante, redário, ar-condicionado, ventilador, bar, frigobar, tv, telefone, internet wi-fi, salão de jogos, lago para pesca, campo de futebol, playground, pet friendly.

**Figura 48 - Hotel Paraíso dos Alpes**



Fonte: Hotel Paraíso dos Alpes.

#### 15. Hotel Picadão

CNPJ: 12.538.488/0001-94

CADASTUR: Não

Endereço: Rua Verissimo Prado, 1268 – Centro

Telefone: 19 3481-5002

E-mail: contato@hotelpicadao.com.br

Site: www.instagram.com/hotelpicadaoeventos/

UHs: 35 | Leitos: 100

Possui UH adaptada: sim

Funcionários: 05

Estrutura e serviços disponíveis:  
estacionamento, café da manhã, piscina, hidro,  
ar-condicionado, ventilador, bar, frigobar, tv,  
internet wi-fi, salão para eventos.

**Figura 49 - Hotel Picadão**



Fonte: Hotel Picadão.

#### **16. Hotel São Pedro**

CNPJ: 06.555.184/0002-13

CADASTUR: Não

Endereço: Rua Malaquias Guerra, 775 – Centro

Telefone: 19 3481-1186

E-mail: reservas.hotelsaopedro@hotmail.com

Site: www.instagram.com/hotelsaopedrosp/


UHs: 20 | Leitos: 65

Possui UH adaptada: Não

Funcionários: 07

Estrutura e serviços disponíveis:  
estacionamento, café da manhã, frigobar, tv, ar-  
condicionado, ventilador, internet wi-fi.

**Figura 50 - Hotel São Pedro**



Fonte: Hotel São Pedro.

#### **17. Pousada 3 Marias**

CNPJ:

CADASTUR: Não

Endereço: Rua Brasil 600 - Estância Água Mineral

Telefone: 19 99761-5035

E-mail: flora.pousada3marias@gmail.com

Site: [www.instagram.com/pousada3\\_marias/](https://www.instagram.com/pousada3_marias/)

UHs: 08 | Leitos: 25

Possui UH adaptada: Não

Funcionários: 02

Estrutura e serviços disponíveis:  
estacionamento, café da manhã, ar-  
condicionado, ventilador, telefone, frigobar, tv,  
internet wi-fi, piscina, bar, hidromassagem,  
sauna, massagens terapêuticas, *pet friendly*,  
redário, quadra de areia, churrasqueira.

**Figura 51 - Pousada 3 Marias**



Fonte: Pousada 3 Marias.

#### **18. Pousada Caminhos de São Pedro**

CNPJ:

CADASTUR: Não

Endereço: Rua Veríssimo Prado, 1300 – Centro

Telefone: 19 99159-4144

E-mail: leboscarl5@gmail.com

Site: [www.pousadasaopedro.com.br](http://www.pousadasaopedro.com.br)

UHs: 12 | Leitos: 50

Possui UH adaptada: Não

Funcionários: 02

Estrutura e serviços disponíveis:  
estacionamento, café da manhã, ar-  
condicionado, ventilador, frigobar, tv, internet wi-  
fi, piscina, churrasqueira, *pet friendly*.

**Figura 52 - Pousada Caminhos de São Pedro**



Fonte: Pousada Caminhos de São Pedro.

#### **19. Pousada Chalés do Themas**

CNPJ: 28.591.248/0001-93

CADASTUR: Sim

Endereço: Rodovia SP-304, 189 - Fazenda Limoeiro

Telefone: 19 3112-3409

E-mail: reservas02@chalesthermas.com.br

Site: www.chalesdothermas.com.br


UHs: 35 | Leitos: 122

Possui UH adaptada: Sim

Funcionários: 17

Estrutura e serviços disponíveis:  
estacionamento, café da manhã, ar-  
condicionado, ventilador, *pet friendly*, frigobar,  
tv, internet wi-fi, piscina, salão de jogos.

**Figura 53 - Pousada Chalés do Thermas**



Fonte: Pousada Chalés do Thermas.

## 20. Pousada da Lua

CNPJ: 02.992.929/0001-70

CADASTUR: Sim

Endereço: Avenida das Rosas, 14 – Alpes das Águas

Telefone: 19 99988-2989

E-mail: luapousadasaopedro@gmail.com

Site: www.pousadadaluas.com.br

UHs: 13 | Leitos: 30

Possui UH adaptada: Sim

Funcionários: 02

Estrutura e serviços disponíveis:  
estacionamento, café da manhã, ar-  
condicionado, ventilador, frigobar, tv, internet wi-  
fi, piscina, hidromassagem.

**Figura 54 - Pousada da Lua**



Fonte: Pousada da Lua.

## 21. Pousada das Estrelas

CNPJ: 34.387.119/0001-80

CADASTUR: Sim

Endereço: Avenida dos Miosótis, 815 – Alpes das Águas

Telefone: (11) 94763-6375

E-mail:

atendimento.pousadadasestrelas@gmail.com

Site:

www.instagram.com/pousadadasestrelassaopedro

UHs: 6 | Leitos: 14

Possui UH adaptada: Não

Funcionários: 02

Estrutura e serviços disponíveis:

estacionamento, café da manhã, ventilador, frigobar, tv, internet wi-fi, piscina, playground, *pet friendly*.

**Figura 55 - Pousada das Estrelas**



Fonte: Pousada das Estrelas.

## 22. Pousada Estância Travessia

CNPJ: 41.575.870/0001-76

CADASTUR: Sim

Endereço Rua Primeira Carta, 97

Telefone: 19 99147-3292

Site:

www.instagram.com/pousadaestanciavivencia/

UHs: 7 | Leitos: 28

Possui UH adaptada: Não

Funcionários: 03

Estrutura e serviços disponíveis:

estacionamento, café da manhã, ventilador, ar-condicionado, frigobar, tv, internet wi-fi, piscina, playground, *pet friendly*.

**Figura 56 - Pousada Estância Travessia**



Fonte: Pousada Estância Travessia.

## 23. Pousada da Ferradura

CNPJ: 14.883.182/0001-09

CADASTUR: Sim

Endereço: Rua Alcídio Scagnolato, 78 –  
Chácaras ABC

Telefone: 19 99111-4963

E-mail: [pousadadaferradura@outlook.com](mailto:pousadadaferradura@outlook.com)

Site: <https://www.instagram.com/pousadaferradura>

UHs: 11 | Leitos: 25

Possui UH adaptada: Sim

Funcionários: 02

Estrutura e serviços disponíveis:  
estacionamento, pensão completa, ventilador,  
frigobar, tv, internet wi-fi, piscina, playground,  
salão para eventos, *pet friendly*.

**Figura 57 - Pousada da Ferradura**



Fonte: Pousada da Ferradura.

#### 24. Pousada Luz de Lua

CNPJ: 19.797.750/0001-64

CADASTUR: Sim

Endereço: Rua do Vaticano, 47 – Santa Rosa

Telefone: 19 99861-7006

E-mail: [pousadadaferradura@outlook.com](mailto:pousadadaferradura@outlook.com)

Site: [www.instagram.com/pousadaluzdelua](http://www.instagram.com/pousadaluzdelua)

UHs: 09 | Leitos: 26

Possui UH adaptada: Não

Funcionários: 02

Estrutura e serviços disponíveis:  
estacionamento, ventilador, frigobar, tv, internet  
wi-fi, ar-condicionado, *pet friendly*.

**Figura 58 - Pousada Luz de Lua**



Fonte: Pousada Luz de Lua.

#### 25. Pousada Martello

CNPJ: 21.477.078/0001-71

CADASTUR: Sim

Endereço: Rua Francisco Modesto de Paula,  
150 – Vila Nova

Telefone: 19 99795-6534

E-mail: wlumena@yahoo.com

Site: [https:// www.pousadamartelo.com.br](https://www.pousadamartelo.com.br)


UHs: 12 | Leitos: 48

Possui UH adaptada: Não

Funcionários:

Estrutura e serviços disponíveis:  
estacionamento, ventilador, tv, piscina, café da  
manhã, banheiros privativos.

**Figura 59 - Pousada Martello**



Fonte: Pousada Martello.

## 26. Pousada Parque Alto da Serra

CNPJ: 33.429.910/0001-43

CADASTUR: Sim

Endereço: Natan Cesar Braz da Silva ,186 –  
Boa Vista

Telefone: 19 99918-8989

E-mail: rodrigo@parquealtodaserra.com.br

Site: [https:// www.parquealtodaserra.com.br](https://www.parquealtodaserra.com.br)

UHs: 06 | Leitos: 26

Possui UH adaptada: Não

Funcionários: 01

Estrutura e serviços disponíveis:  
estacionamento, café da manhã, ventilador,  
frigobar, tv, internet wi-fi, piscina, playground,  
salão para eventos, *pet friendly*, área para  
camping.

**Figura 60 - Pousada Parque Alto da Serra**



Fonte: Pousada Parque Alto da Serra.

## 27. Pousada San Pietro

CNPJ: 19.432.833/0001-50

CADASTUR: Sim

Endereço: Estrada do Limoeiro, 98 – Camargo

Telefone: (19) 99692-8040

Site: [https:// www.pousadasanpietro.com.br](https://www.pousadasanpietro.com.br)

Possui UH adaptada: Não

Funcionários: 03

UHs: 12 | Leitos: 40

Estrutura e serviços disponíveis:

estacionamento, café da manhã, ventilador, ar-condicionado, frigobar, tv, internet wi-fi, piscina, playground, área gourmet, pet friendly.

**Figura 61 - Pousada San Pietro**



Fonte: Pousada San Pietro.

## 28. Pousada Solar La Luna

CNPJ:

CADASTUR: Não

Endereço: Rua das Violetas, 170 - Floresta Escura

Telefone: 19 99329-3765

E-mail: [administrativo@solarlaluna.com.br](mailto:administrativo@solarlaluna.com.br)

Site: [https:// www.solarlaluna.com.br](https://www.solarlaluna.com.br)

UHs: 11 | Leitos: 24


Possui UH adaptada: Não

Funcionários: 08

Estrutura e serviços disponíveis:

estacionamento, café da manhã, ventilador, ar-condicionado, wi-fi, frigobar, TV a cabo, piscina, bar, restaurante, forno a lenha, churrasqueira, adega, spa, jacuzzi, sauna úmida, quadra de tênis, playground, ecoturismo, espaço kids, praça de relaxamento.

**Figura 62 - Pousada Solar La Luna**



Fonte: Pousada Solar La Luna.

## 29. Pousada Portal

CNPJ: 07.919.231/0001-42

CADASTUR: Sim

Endereço: Rua Failante Martinho Salvaia 52 –  
Nova São Pedro I

Telefone: 19 3483-1949

E-mail: [contato@pousadaportal.com.br](mailto:contato@pousadaportal.com.br)

Site: [www.instagram.com/pousadaportal.com.br](https://www.instagram.com/pousadaportal.com.br)

UHs: 12 | Leitos: 40

Possui UH adaptada: Não

Funcionários: 01

Estrutura e serviços disponíveis:  
estacionamento, café da manhã, ventilador, ar-  
condicionado, frigobar, tv, internet wi-fi, piscina,  
playground, área *gourmet*, churrasqueira, forno  
a lenha e *pet friendly*.

**Figura 63 - Pousada Portal**



Fonte: Pousada Portal.

### 30. Pousada Vale do Dinossauro

CNPJ: 05.493.899/0001-45

CADASTUR: Não

Endereço: Rod. Elizio de Paula Teixeira, s/n, km  
02 – Pé da Serra

Telefone: 19 3483-4545

E-mail:

[contato@pousadavaledodinossauro.com.br](mailto:contato@pousadavaledodinossauro.com.br)

Site: [www.pousadavaledodinossauro.com.br](http://www.pousadavaledodinossauro.com.br)

UHs: 20 | Leitos: 32

Possui UH adaptada: Não

Funcionários: 05

Estrutura e serviços disponíveis:  
estacionamento, café da manhã, ventilador, ar-  
condicionado, frigobar, tv, internet wi-fi, piscina,  
*playground*, campo de futebol, redário, pista de  
caminhada, sauna.

**Figura 64 - Pousada Vale do Dinossauro**



Fonte: Pousada Vale do Dinossauro.

### 31. Pousada Vegana Casa Yogue

CNPJ: 53.291.320.0001-04

CADASTUR: Sim

Endereço: Rua João Moyano, 20 - Vista Alegre

Telefone: 11 98111-7326

E-mail: danielchiarelli@hotmail.com

Site: [https:// www.instagram.com/casa.yogue/](https://www.instagram.com/casa.yogue/)

UHs: 04 | Leitos: 20

Possui UH adaptada: Não

Funcionários: 02

Estrutura e serviços disponíveis:

estacionamento, café da manhã, ventilador, ar-condicionado, frigobar, tv, internet wi-fi, piscina, pomar, yoga, comida vegana, área gourmet, churrasqueira.

**Figura 65 - Pousada Vegana Casa Yogue**



Fonte: Pousada Vegana Casa Yogue.

### 32. Pousada Recanto das Seriemas

CNPJ:

CADASTUR: Não

Endereço: Rodovia Ulisses Guimarães, km 17 - Palmital

Telefone: 11 99112-4853

E-mail: marcio.huerta@ufabc.edu.br

Site: [www.recantodasseriemas.com.br](http://www.recantodasseriemas.com.br)

UHs: 04 | Leitos: 16

Possui UH adaptada: Não

Funcionários: 0

Estrutura e serviços disponíveis:

estacionamento, café da manhã, ventilador, ar-condicionado, frigobar, tv, internet wi-fi, piscina.

**Figura 66 - Pousada Recanto das Seriemas**



Fonte: Pousada Recanto das Seriemas.

### 33. Recanto Sereníssima

CNPJ:

CADASTUR: Não

Endereço: Rua Failante Martinho Salvaia, 131 -  
Nova São Pedro

Telefone: 19 99684-5538

E-mail: [progetomarziale@gmail.com](mailto:progetomarziale@gmail.com)

Site: [www.instagram.com/recantoserenissima](http://www.instagram.com/recantoserenissima)

UHs: 05 | Leitos: 12

Possui UH adaptada: Não

Funcionários: 2

Estrutura e serviços disponíveis:  
estacionamento, café da manhã, ventilador, ar-  
condicionado, frigobar, tv, internet wi-fi, piscina.

**Figura 67 - Recanto Sereníssima**



Fonte: Recanto Sereníssima.

#### 34. Resort Fazenda São João

CNPJ: 46.637.872/0001-66

CADASTUR: Sim

Endereço: Av. Paschoal Antonelli, 800 – Colina  
de São Pedro

Telefone: (19) 3483-9000

E-mail: [rh@hotelfazendasaojoao.com.br](mailto:rh@hotelfazendasaojoao.com.br)

Site: [www.hotelfazendasaojoao.com.br](http://www.hotelfazendasaojoao.com.br)

UHs: 113 | Leitos: 419

Possui UH adaptada: Sim

Funcionários: 102

Estrutura e serviços disponíveis:  
estacionamento, Pensão completa, ventilador,  
ar-condicionado, telefone, frigobar, tv, internet  
wi-fi, piscinas, parque aquático, *playground*,  
espaço *kids*, salão para eventos, bar, lago para  
pesca, sauna, espaço *gourmet*.

**Figura 68 - Resort Fazenda São João**



Fonte: Resort Fazenda São João.

#### 35. Santana's Ranch

CNPJ: 30.083.963/0001-67

CADASTUR: Não

Endereço: Rod. Henrique Furlan, Km 2 – Santana

Telefone: 19 3481-2929

E-mail: adm@santanasranch.com.br

Site: www.santanasranch.com.br

UHs: 74 | Leitos: 269

Possui UH adaptada: Sim

Funcionários: 52

Estrutura e serviços disponíveis:

estacionamento, Pensão completa, ventilador, ar-condicionado, telefone, frigobar, tv, internet wi-fi, piscinas, *playground*, espaço *kids*, salão para eventos, bar, lago para pesca, sauna, passeios de quadriciclo, passeios a cavalos, trilhas, *jacuzzi*, restaurante, quadra de futebol, quadra de areia, fazendinha.

**Figura 69 - Santana's Ranch**



Fonte: Santana's Ranch.

### 36. São Pedro Thermas Resort

CNPJ: 47.946.185/0001-95

CADASTUR: Sim

Endereço: Rodovia SP 304 - Km 189 (Fazenda Limoeiro, s/nº)

Telefone: 19 3113-5550

E-mail: rh@hotelfazendasaojoao.com.br

Site: www.hotelfazendasaojoao.com.br

UHs: 270 | Leitos: 1084

Possui UH adaptada: Sim

Funcionários: 102

Estrutura e serviços disponíveis:

estacionamento, pensão completa, ventilador, ar-condicionado, wi-fi, telefone, frigobar, tv, piscinas, parque aquático, *playground*, espaço *kids*, salão para eventos, bares, fazendinha, restaurantes, lanchonetes.

**Figura 70 - São Pedro Thermas Resort**



Fonte: São Pedro Thermas Resort.

### 37. Seminário Santo Antônio

CNPJ: 60.520.061/0020-74

CADASTUR: Não

Endereço: Largo Santo Antônio, s/n – Alto da Serra

Telefone: 19 3481-6435

E-mail: [seminario@gmail.com](mailto:seminario@gmail.com)

Site: [www.santoantonio.capuchinhosp.org.br](http://www.santoantonio.capuchinhosp.org.br)

UHs: 90 | Leitos: 180

Possui UH adaptada: Sim

Funcionários: 10

Estrutura e serviços disponíveis:

estacionamento, pensão completa, ventilador, ar-condicionado, telefone, frigobar, tv, internet wi-fi, piscina, campo de futebol, área *gourmet*, quadra poliesportiva, campo bocha.

**Figura 71 - Seminário Santo Antônio**



Fonte: Seminário Santo Antônio.

### 38. Sonho do Campo

CNPJ: 41.826.625/0001-94

CADASTUR: Sim

Endereço Estrada Angelo Zaguetti, Km 4

Telefone: 11 97189-8557

E-mail: [assisjr10@hotmail.com](mailto:assisjr10@hotmail.com)

Site: [www.instagram.com/pousadasonhodocampo](http://www.instagram.com/pousadasonhodocampo)

UHs: 04 | Leitos: 20


Possui UH adaptada: Sim

Funcionários: 1

Estrutura e serviços disponíveis:

estacionamento, pensão completa, ventilador, ar-condicionado, telefone, frigobar, tv, internet wi-fi, piscinas, capela, *pet friendly*, empório.

**Figura 72 - Sonho do Campo**



Fonte: Sonho do Campo.

### 39. SR Boutique Hotel

CNPJ: 03.236.645/0001-16

CADASTUR: Sim

Endereço: Rua Nathan Cezar Braz da Silva, 24 –  
Boa Vista

Telefone: 19 99911-1908

E-mail: adm@srboutique.com.br

Site: www.srboutique.com.br

UHs: 20 | Leitos: 76


Possui UH adaptada: Sim

Funcionários: 16

Estrutura e serviços disponíveis:

estacionamento, pensão completa, ventilador,  
ar-condicionado, telefone, frigobar, tv, wi-fi, bar,  
piscinas, *playground*, espaço *kids*, salão de  
eventos, sauna, *jacuzzi*, lago para pesca, trilhas,  
passeios de quadriciclo, passeios a cavalos,  
restaurante, quadra de futebol, quadra de areia,  
fazendinha.

**Figura 73 - SR Boutique Hotel**



Fonte: SR Boutique Hotel.

#### 40. Stallage Hotel

CNPJ: 34.264.874/0001-78

CADASTUR: Sim

Endereço: Rua José Miranda, 1 Bairro Nova  
Aurora – São Pedro

Telefone: 19 99983-3400

E-mail: contato@stallagehotel.com.br

Site: www.stallagehotel.com.br

UHs: 15 | Leitos: 49

Possui UH adaptada: Sim

Funcionários: 06

Estrutura e serviços disponíveis:

estacionamento, Pensão completa, ventilador,  
ar-condicionado, telefone, frigobar, tv, internet  
wi-fi, piscinas, *playground*, espaço *kids*, bar,  
restaurante.

**Figura 74 - Stallage Hotel**



Fonte: Stallage Hotel.

#### 41. Vila Formosa Rural

CNPJ: 316.367.761/0001-61

CADASTUR: Não

Endereço: Estrada João Dorigon – Km 7,5

Telefone: 11 96920-1382

E-mail: laspereira@gmail.com

Site: www.instagram.com/vilaformosarural

UHs: 09 | Leitos: 16

Possui UH adaptada: Não

Funcionários: 02

Estrutura e serviços disponíveis:

estacionamento, pensão completa, ventilador, ar-condicionado, telefone, frigobar, tv, internet wi-fi, piscinas, playground, fazendinha.

**Figura 75 - Villa Formosa Rural**



Fonte: Villa Formosa Rural.

Fonte: Elaborado pela Secretaria de Turismo, Cultura, Esporte e Lazer (2024).

## 8.11 Serviços e Equipamentos de Agências de Turismo

No que se refere aos serviços e equipamentos de agências de turismo, o município conta com o suporte de 6 Agências físicas estabelecidas e registradas no CADASTUR, dois prestadores de serviço de guia de turismo e um agente de turismo, mais detalhes nos quadros a seguir:

**Quadro 25 - Agências de Turismo**

| Nº | Nome                     | Endereço  | E-mail / Site  | Telefone                       |
|----|--------------------------|---|--|--------------------------------|
| 1  | Anfitriã Estrelas        | Rua Duque de Caxias, 848 – Centro                   | www.anfitria5estrelas.com.br<br>atendimento@anfitria5estrelas.com.br     | 19 99751-2555                  |
| 2  | Caroline de Santis       | Rua Emília Bragaia Feltrim, 745 – Mariluz           | www.instagram.com/carolguiaserradoitaqueri<br>casntis@hotmail.com        | 19 99834-4697                  |
| 3  | Ferreiratur              | Rua Belmiro Cesar de Oliveira, 86 – Jd. Mariluz II  | www.instagram.com/ferreiratur.sp/<br>ferreiraturismo.mfc@gmail.com       | 19 99992-2216                  |
| 4  | Itaqueri Turismo         | Rua Henrique Berzin, 300 – Recanto da Águas         | www.instagram.com/itaqueri.turismo/<br>itaqueriturismosaopedro@gmail.com | 19 99973-9631                  |
| 5  | CVC Viagens              | Rua Veríssimo Prado, 722 – Centro                   | www.instagram.com/cvc.sp<br>loja.6365@cvc.com.br                         | 19 98227-0088                  |
| 6  | São Pedro é uma Aventura | Rua Belmiro César de Oliveira, 65 – Jd. Mariluz III | www.instagram.com/saopedro_sp/<br>saopedrospeumaaventura@gmail.com       | 19 99164-0033<br>19 99637-6472 |

Fonte: Elaborado pela Secretaria de Turismo, Cultura, Esporte e Lazer (2024).

## Quadro 26 - Guias de Turismo

| Nº | Nome               | E-mail                      | Telefone      |
|----|--------------------|-----------------------------|---------------|
| 1  | Linhares Topfly    | linharestopfly@gmail.com    | 19 99330-8240 |
| 2  | Sandra de Siqueira | sandrasiqueira@tjssp.jus.br | 19 99608-4419 |

Fonte: Elaborado pela Secretaria de Turismo, Cultura, Esporte e Lazer (2024).

**Quadro 27 - Agentes de Viagens**

| Nome         | E-mail                  | Telefone      |
|--------------|-------------------------|---------------|
| Saia Turismo | saiaturismo@hotmail.com | 19 99891-8244 |

Fonte: Elaborado pela Secretaria de Turismo, Cultura, Esporte e Lazer (2024).

## 8.12 Serviços e Equipamentos de Transporte Turístico

São Pedro dispõe de prestação de serviços e apoio relacionado aos meios de transportes, tais como, locadora de veículos, taxistas, mototaxistas, e transportadoras turísticas.

### 8.12.1 Locadora de Veículos

**Quadro 28 - Locadora de Veículo sem Condutor**

| Nome        | Telefone      | Funcionamento |
|-------------|---------------|---------------|
| Anju Motors | 19 99704-2963 | 07h00-17h00   |

Fonte: Elaborado pela Secretaria de Turismo, Cultura, Esporte e Lazer (2024).

### 8.12.2 Táxi e Moto Táxi

**Quadro 29 - Taxistas**

| Nº | Nome                        | Telefone     |
|----|-----------------------------|--------------|
| 1  | Ponto Táxi Sta Cruz         | 19 3481-1444 |
| 2  | Ponto Táxi São Benedito     | 19 3481-0283 |
| 3  | Ponto de Táxi da Santa Casa | 19 3481-4469 |
| 4  | Kelly Taxista               | 19 9778-3027 |
| 5  | Antonio Carlos Ramos        | 19 3481-3680 |
| 6  | Carlos Eduardo Berto        | 19 9632-8808 |
| 7  | Eliseu Gomes de Oliveira    | 19 9764-0745 |

Fonte: Elaborado pela Secretaria de Turismo, Cultura, Esporte e Lazer (2024).

### 8.12.3 Transportadoras Turísticas

Foram listadas as principais empresas que atuam com o transporte rodoviário coletivo de passageiros sob regime de fretamento intermunicipal, interestadual e internacional.

**Quadro 30 - Transportadoras Turísticas**

| N.º | Nome                           | E-mail   | Telefone      |
|-----|--------------------------------|--|---------------|
| 1   | SP VANS Transportes Executivos | spvans07@gmail.com   | 19 99961-9443 |
| 2   | Flasch Car                     | curyseguros@gmail.com                                      | 19 99636-4603 |
| 3   | Cevi App Tecnologia            | financeiro@ceviapp.com.br /<br>rafael.spezz@ceviapp.com.br | 15 98188-8180 |

*Fonte: Elaborado pela Secretaria de Turismo, Cultura, Esporte e Lazer (2024).*

### 8.13 Serviços e Equipamentos para Eventos

São Pedro conta com diversos espaços com estrutura para realização de eventos diversos. As informações foram fornecidas pelos responsáveis ou proprietários do espaço, através de contato telefônico e *e-mails*.

#### 8.13.1 Espaços para Festas e Eventos

**Quadro 31 - Espaços para Festas e Eventos**

| Espaço                | Características          |  |
|-----------------------|--------------------------|--|
| Associação Desportiva | Tipo:                    | Privado / público  |
|                       | Área total               | 10000m <sup>2</sup>  |
|                       | Área total construída    | 1000m <sup>2</sup>   |
|                       | Área total salão         | 100m <sup>2</sup>  |
|                       | Estrutura                | 1 campo futebol oficial   2 campos de futebol society<br>2 minicampos   3 quadras de tênis<br>1 quadra poliesportiva   2 quadras de areia<br>Playground   Academia |
|                       | Quiosques para churrasco | 10   |
|                       | Capacidade               | Salão - 1500 pessoas   Quiosque principal - 100  |
|                       | Capacidade banquete      | Salão - 500 pessoas   Quiosque principal - 100   |
|                       | Acessibilidade           | Sanitários adaptados, rampas de acesso   |
|                       | Estacionamento           | 100 vagas  |
|                       | Endereço                 |  |
|                       | Telefone                 |  |



ESTÂNCIA TURÍSTICA DE SÃO PEDRO – SP  
PLANO DIRETOR DE TURISMO



|  |             |  |
|--|-------------|--|
|  | E-mail/site |  |
|--|-------------|--|

*Fonte: Elaborado pela Secretaria de Turismo, Cultura, Esporte e Lazer (2024).*

### 8.13.2 Auditórios e Salões para Reuniões

Os auditórios e salas relacionados possuem capacidade até 4.000 assentos, são ambientes climatizados equipados com recursos multimídia (projektor, som e computador). Alguns dos espaços dispõem de lousa, *flip-chart* e cadeiras universitárias. As informações foram fornecidas pelos responsáveis ou proprietários do espaço, através de contato telefônico e *e-mails*. A utilização e disponibilidade é sob consulta.

**Quadro 32 - Auditórios e Salões para Reuniões**

| Nº | Nome   | Tipo    | Endereço                                      | Telefone      | Capacidade/ Assentos |
|----|--|---------|---|---------------|----------------------|
| 1  | Associação Comercial Industrial de São Pedro | Privado | Avenida dos Imigrantes, 231 - Santa Cruz      | 19 3481-9030  | 150                  |
| 2  | Câmara Municipal de São Pedro                | Público | Rua Nicolau Mauro, 1011 - Vila Estela         | 19 3481-5559  | 140                  |
| 3  | Hotel Fazenda Fonte Colina Verde             | Privado | Avenida Paschoal Antonelli, 1500              | 19 3481-9999  | 800                  |
| 4  | Resort Fazenda São Joao                      | Privado | Avenida Paschoal Antonelli, 800               | 19 3483-9000  | 600                  |
| 5  | Teatro Municipal                             | Público | Rua João Teixeira da Frota, 1184 - Santa Cruz | 19 3481-5767  | 250                  |
| 6  | Hotel Fazenda Cachoeira da Furna             | Privado | Sítio Rancho Fundo - Bairro Santana           | 19 3481-1114  | 200                  |
| 7  | Estação Sbornia                              | Público | Rua Veríssimo Prado, 1491                     | 19 3483-3332  | 200                  |
| 8  | Espaço Luis Melado                           | Privado | Rua Sebastião Percin, 211                     | 19 99708-5466 | 200                  |
| 9  | Haras NSG                                    | Privado | Rodovia Geraldo de Barros - SP 191, km 207    | 19 3112-3074  | 400                  |
| 10 | Centro de Convenções e Eventos Jacinto       | Público | Avenida Paschoal Antonelli, s/n               | 19 3481-9269  | 4.000                |
| 11 | Centro de Convenções 3ª Idade                | Público | Avenida Angelo Franzin, 651 - Bela Vista      | 19 3481-3507  | 400                  |
| 12 | Espaço Artístico Clarice Zezza Matarazzo     | Público | Rua Joaquim Teixeira de Barros, 860 - Centro  | 19 3481-9471  | 140                  |

Fonte: Elaborado pela Secretaria de Turismo, Cultura, Esporte e Lazer (2024).

### 8.13.3 Serviços para Eventos

O município conta com alguns prestadores de serviços para organização de eventos, oferecendo infraestrutura e serviços de buffet.

**Quadro 33 - Serviços de Som e Iluminação, Montagem de Palco e Similares**

| Nº | Nome                   | E-mail                    | Telefone      |
|----|------------------------|---------------------------|---------------|
| 1  | Zinni Soluções         | mazinni@gmail.com         | 19 99790-5723 |
| 2  | Guilher Cerqueira Luiz | dualseffeventos@gmail.com | 19 99841-3200 |

Fonte: Elaborado pela Secretaria de Turismo, Cultura, Esporte e Lazer (2024).

**Quadro 34 - Buffets**

| Nº | Nome                | E-mail                               | Telefone      |
|----|---------------------|--------------------------------------|---------------|
| 1  | Maria Noite         | marianoitebareerestaurante@gmail.com | 11 95450-5564 |
| 2  | Espaço Luis Melado  |                                      | 19 99708 5466 |
| 3  | Delícias da Lucinha | ddlucinha@gmail.com                  | 19 99704-9200 |

Fonte: Elaborado pela Secretaria de Turismo, Cultura, Esporte e Lazer (2024).

## 8.14 Serviços e Equipamentos de Alimentação

O setor de gastronomia é muito diversificado, conta com vários empreendimentos que se destacam por seus produtos ou pratos da casa. No levantamento realizado, considerou-se, principalmente, os equipamentos que atuam de forma estabelecida, possuem salão para atendimento e consumo no local. No que se refere a capacidade, levou-se em conta o número de assentos disponíveis em cada estabelecimento. Ressaltamos que devido à abertura constante de empresas e encerramento de atividade de alguns estabelecimentos, os horários de funcionamento e assentos de cada estabelecimento poderão sofrer alterações.

### 8.14.1 Supermercados

**Quadro 35 - Supermercados**

| Nº | Nome                      | Endereço  | Telefone      | Funcionamento   |
|----|---------------------------|---|---------------|---|
| 1  | Pague Menos               | Rua Maestro Benedito Quintino, 1325 - 23 - Centro | 19 3481-9000  | Segunda à Sábado: 7h-22h<br>Domingo: 8h-20h           |
| 2  | Jardim São Pedro (Loja 1) | Avenida da Saudade, 784 - Jardim São Pedro        | 19 3481-8210  | Segunda à Sábado: 8h-20h<br>Domingo e Feriado: 8h-19h |
| 3  | Jardim São Pedro (Loja 2) | Rua Valentim Amaral, 545 - Centro                 | 19 3481-5599  | Segunda à Sábado: 8h-20h<br>Domingo e Feriado: 8h-13h |
| 4  | Mini Mercado Irmãos       | Rua Pedro Pereira, 102 - Mariluz                  | 19 99848-1367 | Segunda à Sábado: 7h-20h<br>Domingo e Feriado: 7h-14h |
| 5  | Supermercado da Terra     | Rua Engracia Gimenez, Theodoro Souza Barros, 87   | 19 3483-1750  | Segunda à Sábado: 7h-20h<br>Domingo e Feriado: 7h-13h |

|    |                                       |  |               |   |
|----|---------------------------------------|--|---------------|---|
| 6  | Mercado A J 24hs Lopes                | Rua Pedro Carreta, 987 - Recanto das Águas       | 19 99970-2747 | Segunda à Domingo: 24h                                |
| 7  | Minimercado Arnaldo Alves de Oliveira | Rua Felisberto Botene, 168 - Chácara Bela Vista  | 19 3483-1072  | Segunda à Sábado: 8h-20h                              |
| 8  | Mini Mercado Sardinha                 | Rua Olga Fonseca de Águiar, 194-394              |               | Segunda à Sábado: 6h-20h<br>Domingo e Feriado: 6h-14h |
| 9  | Mercado da Vila                       | Rua José Esteves, 340 - São Dimas                |               | Segunda à Sábado: 7h-20h<br>Domingo e Feriado: 7h-13h |
| 10 | Minimercado Costelão                  | Rua José Estanislau de Oliveira, 102 - Pallu     | 19 3481-4217  | Segunda à Sábado: 7h-20h<br>Domingo e Feriado: 8h-13h |
| 11 | Supermercado Polideli                 | Rua Malaquias Guerra, 471 - Centro               | 19 3481-1148  | Segunda à Sábado: 8h-20h<br>Domingo e Feriado: 8h-13h |
| 12 | Supermercado Central                  | Rua Veríssimo Prado - Centro                     | 19 3481-1281  | Segunda à Sábado: 7h-19h<br>Domingo e Feriado: 7h-12h |
| 13 | Emporio Pai Nosso                     | Rua Marieta de Toledo, 87 - Jardim Nova Estância | 19 3481-4815  | Segunda à Sábado: 8h-19h<br>Domingo e Feriado: 8h-13h |
| 14 | Supermercado Scoton                   | Rua Valentim Amaral, 73 - Centro                 | 19 3481-8230  | Segunda à Sábado: 7h-22h<br>Domingo e Feriado: 7h-21h |
| 15 | Mercado Nova São Pedro                | Avenida Tufi Elías, 65 - Colina de São Pedro     |               | Segunda à Sábado: 7h-20h<br>Domingo e Feriado: 7h-15h |
| 16 | A A Pires São Pedro                   | Avenida Engrácia Gimenes, 65 - Alpes das Águas   | 19 3483-3335  | Segunda à Sábado: 6h-21h<br>Domingo e Feriado: 6h-21h |
| 17 | Mini Mercado Alpes das Águas          | Avenida Alpes das Águas, 1028 - Alpes das Águas  | 19 3481-1659  | Segunda à Sábado: 7h-18h<br>Domingo e Feriado: 7h-12h |
| 18 | Mercado Horto Florestal               | Rua Paulo P Primo, 14 - Horto Florestal          | 11 91268-0658 | Segunda à Sábado: 7h-19h<br>Domingo e Feriado: 7h-15h |
| 19 | Mercearia D'Familia                   | Rua José Esteves, 550 - Chácara Bela Vista       | 19 97162-4234 | Segunda à Sábado: 7h-20h<br>Domingo e Feriado: 7h-15h |

Fonte: Elaborado pela Secretaria de Turismo, Cultura, Esporte e Lazer (2024).

## 8.14.2 Quitandas

**Quadro 36 - Quitandas**

| Nº | Nome                | Endereço                                    | Telefone      | Funcionamento                                   |
|----|---------------------|---|---------------|---|
| 1  | Quitanda da Família | Rua Maestro Benedito Quintino, 806 - Centro | 19 99797-9055 | Segunda à Sábado: 7h-18h<br>Domingo: 8h-12h     |
| 2  | Hortifruti São João | Rua Pedro Carreta - Recanto das Águas       | 19 3481-4829  | Segunda à Sábado: 7h-18h<br>Domingo: 7h-12h     |
| 3  | Varejão do Produtor | Rua Vasco Altafim, 363 - Santa Cruz         | 19 99442-1998 | Segunda à Sábado: 7h-18h<br>Domingo: 8h-12h     |
| 4  | Varejão do Carlão   | Rua Mário Zezza, 641 - Villa Paraty         | 19 99901-1294 | Segunda à Domingo: 5h45-22h                     |
| 5  | Varejão do Bil      | R. Pedro Bertochi, 102 - Jardim Buriti      | 19 3483-2098  | Segunda à Sábado: 6:30h-19h / Domingo: 6h30-14h |

Fonte: Elaborado pela Secretaria de Turismo, Cultura, Esporte e Lazer (2024).

## 8.14.3 Sorveterias

**Quadro 37 - Sorveterias**

| Nº | Nome                | Endereço                                      | Telefone      | Capacidade | Funcionamento   |
|----|---------------------|---|---------------|------------|---|
| 1  | Sorveteria Doçura   | Rua Veríssimo Prado, 887 - Centro             | 19 3481-4916  | 40         | Segunda à Sexta: 10h30-22h30<br>Domingo/Feriado: 10h30-22h      |
| 2  | Sorveteria Doce Mel | Rua Malaquias Guerra, 715 - Centro            | 19 99941-4081 | 30         | Segunda à Sexta: 9h-22h30<br>Sábado/Domingo/Feriado: 12h-23h    |
| 3  | Gygabon             | Rua José Pedro Azzini, 79 - loja 6 e 7        | 19 97136-7089 | 40         | Segunda à Sexta: 11h-22h00<br>Sábado/Domingo/Feriado: 11h - 21h |
| 4  | Sorveteria Oasis    | Rua Veríssimo Prado, 841 - Centro             | 19 3483-1943  | 30         | Segunda à Domingo/Feriado: 10h30-23h                            |
| 5  | Zambello Geateria   | Av. Pres. Getúlio Vargas, 794 - Santa Cruz    | 19 99686-3868 | 30         | Terça à Domingo/Feriado: 14h-22h                                |
| 6  | Oggi Sorvetes       | Rua Veríssimo Prado, 522 - Centro             | 11 95578-8790 | 30         | Segunda à Domingo/Feriado: 10h-20h                              |
| 7  | Açaí da Barra       | Av. Pres. Getúlio Vargas, 824 - Santa Cruz    | 19 99831-9403 | 30         | Terça à Domingo/Feriado: 13h-22h                                |
| 8  | Sorveteria São João | Rua Antônia M de Paula, 53 - Jardim São Pedro | 19 3481-4588  | 20         | Segunda à Domingo/Feriado: 09h-22h                              |

Fonte: Elaborado pela Secretaria de Turismo, Cultura, Esporte e Lazer (2024).

#### 8.14.4 Pizzarias

**Quadro 38 - Pizzarias**

| Nº | Nome           | Endereço   | Telefone      | Capacidade | Funcionamento                        |
|----|----------------|--|---------------|------------|--------------------------------------|
| 1  | Buonna Massa   | Rua Alexandre Fávaro, 188 - Vila Baltieri            | 19 9967-2526  | Delivery   | Terça à Domingo/Feriado: 17h30-23h30 |
| 2  | Beira Rio      | Av. dos Imigrantes, 13 - São Benedito                | 19 3481-3469  | 60         | Terça à Domingo/Feriado: 17h30-23h30 |
| 3  | Potatoes       | Rua Veríssimo Prado, 699 - Centro                    | 19 97130-4488 | 50         | Terça à Domingo/Feriado: 18h-23h     |
| 4  | Piccolo Maysa  | Av. Pres. Getúlio Vargas, 1400 - São Benedito        | 19 3481-7164  | 70         | Terça à Domingo/Feriado: 18h-23h     |
| 5  | Time Oficial   | Rua João Teixeira da Frota, 1174                     | 19 3483-0132  | 70         | Terça à Domingo/Feriado: 18h-23h     |
| 6  | Planeta Pizza  | Box 2 - Av. Angelo Franzin, 566 - Jardim Bela Vista, | 19 3481-2272  | 30         | Terça à Domingo/Feriado: 18h-23h     |
| 7  | Casa da Pizza  | Rua Joaquim Teixeira de Barros, 105 - Santa Cruz     | 19 99832-8594 | Delivery   | Terça à Domingo/Feriado: 18h-23h     |
| 8  | Pizza Boss     | Av. Angelo Franzin, 782 - Cidade Jardim II           | 19 3483-3436  | 70         | Terça à Domingo/Feriado: 18h – 23h   |
| 9  | Sabor do Chefe | Vila Baltieri, São Pedro                             | 19 99759-2827 | 60         | Terça à Domingo/Feriado: 18h – 23h   |
| 10 | Pizzaria 3K    | R. Olávo Bilac, 544 - Vila Baltieri                  | 19 98413-3931 | 40         | Terça à Domingo/Feriado: 18h – 23h   |

Fonte: Elaborado pela Secretaria de Turismo, Cultura, Esporte e Lazer (2024).

### 8.14.5 Bares e Pubs

**Quadro 39 - Bares e Pubs**

| Nº | Nome                | Endereço                                      | Telefone      | Capacidade | Funcionamento                        |
|----|---------------------|---|---------------|------------|--------------------------------------|
| 1  | Texas               | Rua Valentim Amaral, 479 - Santa Cruz         | 11 98172-2187 | 80         | Quarta à Domingo: 19h-02h            |
| 2  | Empório Espeto      | Rua Floriano Peixoto, 405 - Palú              | 19 99131-0409 | 150        | Terça à Sábado: 17h-0h               |
| 3  | Santo Club Bar      | Rua Joaquim T. Toledo, 712                    | 19 99668-3438 | 150        | Terça à Sábado: 17h-23h              |
| 4  | Choppão             | Rua Veríssimo Prado, 1301                     | 19 99696-0458 | 100        | Terça à Sábado: 11h-5h30 e 17h30-23h |
| 5  | Sbornia             | Rua Valentim Amaral, 1406                     | 19 99810-5955 | 250        | Quinta à sábado: 18h-01h             |
| 6  | Adega do Comandante | Rua José Estanislau de Oliveira, 580 - Centro | 19 3481-1911  | 50         | Quarta à domingo: 9h-18h             |

Fonte: Elaborado pela Secretaria de Turismo, Cultura, Esporte e Lazer (2024).

### 8.14.6 Cafés e Padarias

**Quadro 40 - Cafés e Padarias**

| Nº | Nome                 | Endereço                                     | Telefone      | Capacidade | Funcionamento   |
|----|----------------------|--|---------------|------------|---|
| 1  | Padaria São Bernardo | Rua Valentim Amaral, 113 - Santa Cruz        | 19 3481-2844  | 10         | Segunda à Sábado: 6h-22h<br>Domingo: 6h-14h               |
| 2  | Ramos Pães e Doces   | Rua Veríssimo Prado, 897 - Centro, São Pedro | 19 3481-1347  | 10         | Segunda à Sábado: 6:30h-20h<br>Domingo: 6:30h-13h         |
| 3  | Empório Pães e doces | Rua Malaquias Guerra, 386 - Centro           | 19 97179-4543 | 20         | Segunda à Sábado: 6h-20h<br>Domingo/Feriado: 6:30h-12:30h |
| 4  | Oficina do Pão       | Avenida da Saudade, 288 - Santa Cruz         | 19 3483-1776  | 30         | Segunda à Sábado: 6h-22h<br>Domingo: 6h-13h               |
| 5  | Padaria Santos       | Avenida dos Bandeirantes, 70                 | 19 3483-1951  | 20         | Segunda à Sexta: 8h-21h<br>Sábado: 8h-17h                 |
| 6  | Zuleikas Doces       | Rua Malaquias Guerra, 275                    | 19 3481-1725  | 15         | Segunda à Sábado: 9h-19h<br>Domingo: 9h-17h               |
| 7  | Estação da Cachaça   | Rod. Mun. Elísio de Paula Teixeira           | 19 99675-1223 | 50         | Segunda à Domingo: 6h-23h                                 |
| 8  | Venda do Brílio      | Rod. Municipal Elísio de Paula Teixeira      | 19 99911-2723 | 150        | Sábado/Domingo/Feriado: 07h-18h                           |

Fonte: Elaborado pela Secretaria de Turismo, Cultura, Esporte e Lazer (2024).

### 8.14.7 Lanchonetes e Similares

**Quadro 41 - Lanchonetes e Similares**

| Nº | Nome                | Endereço                                       | Telefone      | Capacidade | Funcionamento  |
|----|---------------------|--|---------------|------------|--|
| 1  | Comilão Lanches     | Rua General Osório - Centro                    | 19 98148-3463 | 20         | Quarta à Domingo: 18h-22h                                |
| 2  | Laripão Lanches     | Rua Duque de Caxias, 778-818 - Centro          | 19 99913-3120 | 20         | Quarta à Domingo: 18h-23h                                |
| 3  | Bananinha Lanches   | Rua Pres. Antônio de Barros, 1275 - Santa Cruz | 19 3481-4113  | 50         | Quarta à Domingo: 18h30 - 22h30                          |
| 4  | Lanchonete do Luis  | Rua Henrique Berzin, 275 - Recanto das Águas   | 19 3481-6002  | 150        | Terça à Sexta: 18h-23h<br>Sábado/Domingo/Feriado: 18h-0h |
| 5  | To The Best Burger  | Rua Veríssimo Prado, 877 - Centro              | 19 99884-1682 | 15         | Terça à Domingo: 11h-14h e das 18h-22h30                 |
| 6  | Lanchonete Hortelã  | Rua Joaquim Teixeira de Toledo, 660 - Centro   | 19 99169-8757 | 20         | Segunda à Sexta: 9h-17h                                  |
| 7  | Burg Amassadinho    | Rua Veríssimo Prado, 233                       | 19 97139-5390 | 30         | Terça à Sábado: 12h-23h<br>Domingo 18h30-22h             |
| 8  | Morangão Lanches    | Food truck – Praça Matriz                      | 19 97168-6218 | 15         | Quarta à Domingo: 18h-23h                                |
| 9  | Big Gula            | Rua Vasco Altair - Praça                       | 19 99669-1757 | 10         | Quarta à Domingo: 19h-22h30                              |
| 10 | Casa do Hamburger   |  | 19 99775-8575 |            | Quinta à Domingo: 19h - 23h                              |
| 11 | Black Dog           | Av. Presidente Getúlio Vargas, 1157            | 19 99757-6402 | 10         | Segunda à Domingo: 18h-0h                                |
| 12 | Dueder Hamburgueria | Av dos Imigrantes, 621                         | 19 98750-1969 | 10         | Segunda 18h-23h30<br>Quarta à Domingo: 18h - 23:30h      |
| 13 | Tio Suco            | Rua Veríssimo Prado, 805                       | 19 99782-1920 | 15         | Segunda à Sábado 09h-20h                                 |
| 14 | Fabiula Salgados    | Rua Veríssimo Prado, 90 - Santa Cruz           | 19 3481-1355  | 50         | Segunda à Sábado: 09h-18h                                |
| 15 | Gilson Lanches      | Food truck – Praça Matriz                      | 19 99908-3520 | 20         | Quarta à Domingo: 18h - 23h                              |

Fonte: Elaborado pela Secretaria de Turismo, Cultura, Esporte e Lazer (2024).

### 8.14.8 Restaurantes e Similares

**Quadro 42 – Restaurantes e Similares**

| Nº | Nome              | Endereço                         | Telefone      | Capacidade | Funcionamento                 |
|----|-------------------|----------------------------------|---------------|------------|-------------------------------|
| 1  | Brasa's Food      | Praça da Matriz                  | 19 98213-8980 | 15         | Terça à Domingo: 18h - 23:30h |
| 2  | Brasserie         | Av. Imigrantes - 65              | 19 3481-2635  | 80         | Segunda à Domingo: 11h-22h00  |
| 3  | Casa D'Angelo     | Estrada José Miranda Nova Aurora | 19 99983-3400 | 100        | Quinta à Domingo: 11h-23h     |
| 4  | Casa do Churrasco | Av. dos Imigrantes - 230         | 19 98228-9132 | 150        | Segunda à Domingo: 11h-15h    |

|    |                                       |  |               |     |   |
|----|---------------------------------------|--|---------------|-----|---|
| 5  | Choppão Restaurante e Chopperia       | R. Veríssimo Prado – 1301 - Centro           | 19 99867-5089 | 70  | Terça à Sábado: 11h-15h30 e 17h30-23h               |
| 6  | Delicias da Lucinha                   | R. Cezario Azzini, 276                       | 19 99704-9200 | 40  | Terça à Sábado: 11h – 14h30 –<br>Domingo: 11h – 14h |
| 7  | Empório do Espeto Bar e Petiscaria    | Floriano Peixoto, 405 - Pallu                | 19 99131-0409 | 150 | Terça à Sábado: 17h – 0h                            |
| 8  | Marmitaria vida saudável              | José Estanislau de Oliveira, 585             | 19 3483-3723  | 20  | Segunda à Sexta 11h-14h30                           |
| 9  | Mirante Container's Bar e Restaurante | Rod Ulisses Guimarães - 1001- km 02          | 19 99600-9344 | 60  | Sábado/ Domingo/Feriado: 11h –17h                   |
| 10 | Mizu Suchibar                         | Rua Valentim Amaral, 341                     | 19 3483-4470  | 60  | Terça/Domingo: 11h30-14h e 19h-22:30h               |
| 11 | O Moinho                              | Rua Dois Amores, 283 – Chácara Camargo 1     | 19 99983-3400 | 40  | Sexta/Domingo/Feriado: 12h-15h                      |
| 12 | Quintal do Itaqueri                   | Rua Joaquim Teixeira de Toledo, 754 - Centro | 19 99824-5857 | 40  | Segunda à Sábado: 12h-22h                           |
| 13 | Taberna Girassol                      | Rua Duque de Caxias, 570 – Centro            | 19 3481-4123  | 30  |   |
| 14 | Vila del Capo                         | Estrada Vicinal João Dorigon, km 7,5         | 14 99115-7472 | 40  | Sexta à Domingo: 10h-17h                            |
| 15 | Peixe da Serra                        | Rod.Municipal Elísio de Paula Teixeira, km 4 | 19 99983-3400 | 50  | Sábado/Domingo/Feriado: 11h-15h                     |

Fonte: Elaborado pela Secretaria de Turismo, Cultura, Esporte e Lazer (2024).

#### 8.14.9 Aplicativos de Alimentação

No município de São Pedro é possível encontrar estabelecimentos, tanto com loja física ou ainda na modalidade delivery, que atendem pedidos por meio do aplicativo *iFood*. O app tem grande abrangência na cidade, fazendo a conexão entre os consumidores e os empreendimentos de alimentação cadastrados. Entre os recursos disponíveis estão a possibilidade de agendar entregas, retirada de pedidos, pagamento pelo *app* e cupons promocionais. Alguns dos estabelecimentos de alimentação que não possuem espaço para consumação no local, não abrangidos nesta inventariação, podem ser conhecidos e acessados através da plataforma.

## 9 SERVIÇOS E EQUIPAMENTOS DE APOIO

### 9.1 Compras Especiais / Comércio Diferenciado

#### 9.1.1 Jaracatiá Doce & Arte e Museu do Jaracatiá

O espaço é mantido pela Jaracatiá Doce & Arte e possui entrada gratuita aos visitantes. O museu nos convida a uma imperdível viagem sensorial pela história da fruta típica da região da Serra do Itaqueri, na Mata Atlântica e no Brasil, O local é repleto de arte, gastronomia, cultura e história surpreendente e prá lá de convidativo, aos pés da serra do Itaqueri.

*Figura 76 - Museu do Jaracatiá*



*Fonte: Jaracatiá Doce & Arte*

### 9.2 Confecções de Cama, Mesa e Banho

Fabricação própria e venda de atacado e varejo de enxovais e roupas de cama, mesa e banho.

### 9.3 Feiras

No município, ocorrem feiras, onde são comercializados produtos hortifrutigranjeiros, oferecidos por produtores rurais do município e, também, feiras de artesanato.

**Quadro 43 – Feiras Livres**

| Nº | Nome                        | Endereço                                     | Funcionamento                      |
|----|-----------------------------|--|------------------------------------|
| 1  | Feira do Produtor           | Rua Vasco Altafim, 2 - Santa Cruz            | Sábados 08h-14h                    |
| 2  | Feira de Artes e Artesanato | Rua Joaquim Teixeira de Toledo, 592 - Centro | Sábados/Domingos/Feriados: 09h-16h |

*Fonte: Elaborado pela Secretaria de Turismo, Cultura, Esporte e Lazer (2024).*

### 9.4 Centro Comercial

São Pedro possui duas ruas tradicionais e de maior fluxo para as atividades comerciais. A Rua Veríssimo Prado e a Rua Valentim Amaral possuem grande variedade de lojas dos segmentos de Magazine, alimentos, eletrônicos, materiais para construção, autopeças, relojoaria, vestuários e drogarias.

### 9.5 Empórios

**Quadro 44 - Empórios**

| Nº | Nome                            | Endereço   | Telefone      | Funcionamento   |
|----|---------------------------------|--|---------------|---|
| 1  | Empório Quatro Estações         | Avenida Angelo Franzin, 200 - Vila Rica          | 19 3481-2051  | Segunda à Sexta: 07h-19h<br>Sábado: 07h -17h30<br>Domingo: 07h -12h |
| 2  | Empório Santo Antonio Di Pavoda | Rua Malaquias Guerra, 665 - Centro               | 19 97142-4882 | Terça à Domingo: 11h-20h  |
| 3  | Empório do Sergio               | Rua Campos Sales, 808 - Santa Cruz               | 19 3481-4209  | Segunda à Sábado: 07h30-12h e 13h-18h                               |
| 4  | Empório Aventino                | Rua Cel. Aristio Andrade, 745 - Santa Cruz       | 19 97152-8833 | Segunda à Sexta: 09h-18h30<br>Sábados: 09h -16h                     |
| 5  | Empório Pai Nosso               | Rua Marieta de Toledo, 87 - Jardim Nova Estância | 19 3481-4815  | Segunda à Sábado: 08h-19h   |

*Fonte: Elaborado pela Secretaria de Turismo, Cultura, Esporte e Lazer (2024).*

## 9.6 Floriculturas

**Quadro 45 – Floriculturas**

| Nº | Nome                           | Endereço   | Telefone      |
|----|--------------------------------|--|---------------|
| 1  | Dona Ziza Atelier de Flores    | Rua José Estanislau de Oliveira, 568 - Centro    | 19 99653-4265 |
| 2  | Flor & Ser Floricultura        | Rua Cel. Aristio Andrade, 687 - Santa Cruz       | 19 99895-3332 |
| 3  | Floricultura Rosa Mística      | Rua Vasco Altafim, 280 A - Santa Cruz            | 19 99979-9437 |
| 4  | Thalisl Flores                 | Rua Luís Lunardi - Vila Rica, São Pedro          | 19 99852-8851 |
| 5  | Floricultura Rosa de Saron     | Avenida da Saudade, 182 - Jd São Pedro           | 19 99758-9185 |
| 6  | Raizes Paisagismo e Jardinagem | Avenida dos Imigrantes, 431 - São Benedito       | 19 99825-3166 |
| 7  | Floricultura Caminho da Serra  | Rua Pedro Bertochi, 116 - Jardim Buriti          | 19 99885-2751 |
| 8  | Art'Terra                      | Avenida Pres. Getulio Vargas, 1226 - Santa Cruz  | 19 3483-4150  |
| 9  | Vasolândia Plantas & Cia       | Rodovia Geraldo de Barros, KM 196                | 19 3481-6299  |
| 10 | Ambiental Mudas                | Rua Antonio Teixeira de Barros, 908 - Santa Cruz | 19 99884-9958 |

Fonte: Elaborado pela Secretaria de Turismo, Cultura, Esporte e Lazer (2024).

## 9.7 Antiquários

**Quadro 46 – Antiquários**

| Nº | Nome             | Endereço  | Funcionamento                                       |
|----|------------------|---|---|
| 1  | Antiquário Zélli | Rua Vasco Altafim, 257 - Santa Cruz             | Segunda à Sexta: 09h-18h<br>Sábado: 09h – 16h       |
| 2  | Arco da Velha    | Rua Maestro Benedito Quintino, 775 - Santa Cruz | Segunda à Sexta: 07h-18h<br>Sábado/Domingo: 07h-11h |
| 3  | Vila Del Capo    | Rodovia João Dorigon - KM 7,5 - Zona Rural      | Quarta à Domingo: 10h-17h                           |

Fonte: Elaborado pela Secretaria de Turismo, Cultura, Esporte e Lazer (2024).

## 9.8 Alambiques

**Quadro 47 - Alambiques**

| Nº | Nome                 | Endereço   | Telefone      |
|----|----------------------|--|---------------|
| 1  | Cachaça da Diretoria | Rod. Vicinal U. Guimarães km 17 - Bairro Palmital      | 19 99789-3191 |
| 2  | Estação da Cachaça   | Rod. Mun. Elísio de Paula Teixeira - Serra do Itaqueri | 19 99675-1223 |

Fonte: Elaborado pela Secretaria de Turismo, Cultura, Esporte e Lazer (2024).

## 9.9 Distribuidora de Bebidas

**Quadro 48 – Distribuidoras de Bebidas**

| Nº | Nome                                 | Endereço                                   | Telefone      |
|----|--------------------------------------|--|---------------|
| 1  | Serve Bem Bebidas                    | Avenida da Saudade, 172 - Jd São Judas     | 19 3481-1975  |
| 2  | Pernambuco Bebidas                   | Avenida dos Imigrantes, 818                | 19 3481-2041  |
| 3  | De Angelo & Martins Comércio Bebidas | Rua Valentim Amaral, 322                   | 19 3481-5476  |
| 4  | Cevada e Cia                         | Rua Horácio Ramos, 230                     | 19 3483-1600  |
| 5  | Quero Água São Pedro                 | Avenida dos Imigrantes, 473 - São Benedito | 19 3483-1384  |
| 6  | Distribuidora Bela São Pedro         | Travessa 1, 136 - Bela São Pedro           | 19 99614-8507 |
| 7  | Pit Stop São Pedro                   | Avenida da Saudade, 454 - Jd São Pedro     |               |
| 8  | Feltrin Gás e Água                   | Rua Antonio Teixeira de Barros, 624        | 19 99817-1973 |
| 9  | Água Mineral São Pedro               | Rua Eng. Francisco Souto Junior, 1588      | 19 3481-1392  |

Fonte: Elaborado pela Secretaria de Turismo, Cultura, Esporte e Lazer (2024).

## 9.10 Microcervejarias

**Quadro 49 - Microcervejarias**

| Nº | Nome                     | Endereço                                   | Telefone      |
|----|--------------------------|--|---------------|
| 1  | Cervejaria São Pedro HZB | Avenida dos Imigrantes, 647 - São Benedito | 19 99478-1147 |

Fonte: Elaborado pela Secretaria de Turismo, Cultura, Esporte e Lazer (2024).

## 9.11 Lojas de Artesanatos

**Quadro 50 - Lojas de Artesanatos**

| Nº | Nome                 | Endereço   | Telefone      |
|----|----------------------|--|---------------|
| 1  | Arte Moldura Tavella | Rua Veríssimo Prado, 530 - Vila Helena             | 19 3481-4676  |
| 2  | Art's Trama          | Rua Maestro Benedito Quintino, Loja 2 - Santa Cruz | 19 99641-1756 |
| 3  | Mega Artesanal       | Avenida dos Imigrantes, 1 - Vila Baltieri          |               |
| 4  | Bazar Gaivota        | Rua Veríssimo Prado, 223                           | 19 3481-4300  |

Fonte: Elaborado pela Secretaria de Turismo, Cultura, Esporte e Lazer (2024).

## 9.12 Lojas de Artigos Fotográficos

**Quadro 51 - Lojas de Artigos Fotográficos**

| Nº | Nome   | Endereço                              | Telefone     |
|----|--|---------------------------------------|--------------|
| 1  | Foto Dema                                    | Rua Veríssimo Prado, 630              | 19 3481-1080 |
| 2  | Copy Center<br>Papeleria Cândida<br>Livraria | Rua Veríssimo Prado, 141 – Santa Cruz | 19 3483-4449 |

Fonte: Elaborado pela Secretaria de Turismo, Cultura, Esporte e Lazer (2024).

## 9.13 Agências e Postos Bancários

**Quadro 52 - Agências Bancárias**

| Nº | Nome                             | Agência | Endereço                                   | Telefone      |
|----|----------------------------------|---------|--|---------------|
| 1  | Bradesco                         | 2561    | Av. Pres. Getúlio Vargas, 832 - Santa Cruz | 19 3481-5400  |
| 2  | Itaú                             | 7470    | Rua Veríssimo Prado · 4004                 | 4004-4828     |
| 3  | Banco do Brasil                  | 2656    | Rua Valentim Amaral, 185                   | 19 3481-9040  |
| 4  | Caixa Econômica Federal          | 1200    | Rua Veríssimo Prado, 50                    | 19 3481-9158  |
| 5  | Santander Brasil                 | 3316    | Joaquim Teixeira de Toledo, 592 - Centro   | 11 97798-0787 |
| 6  | Sicoob Cocre (PAB – Grupo Lwart) | 3207    | Rua Joaquim Teixeira de Toledo, 764        | 19 99657-8335 |

Fonte: Elaborado pela Secretaria de Turismo, Cultura, Esporte e Lazer (2024).

**Quadro 53 - Caixas Eletrônicos 24h**

| Nº | Nome               | Endereço  | Telefone     |
|----|--------------------|---|--------------|
| 1  | Tecban - Banco 24h | Rua Maestro Benedito Quintino, 1325-23 - Centro | 19 3481-9000 |

Fonte: Elaborado pela Secretaria de Turismo, Cultura, Esporte e Lazer (2024).

**Quadro 54 - Agências Lotéricas**

| Nº | Nome                     | Endereço                                       | Telefone     |
|----|--------------------------|--|--------------|
| 1  | Lotérica São Pedro       | Avenida Pres. Getúlio Vargas, 882 - Santa Cruz | 19 3481-2373 |
| 2  | Lotérica Centro da Sorte | Rua Malaquias Guerra, Nº 806, Centro           | 19 3481-3697 |

Fonte: Elaborado pela Secretaria de Turismo, Cultura, Esporte e Lazer (2024).

## 9.14 Serviços Mecânicos

**Quadro 55 - Mecânicas de Veículos Automotores**

| Nº | Nome                                   | Endereço  | Telefone      |
|----|--|---|---------------|
| 1  | Auto Mecânica Di                       | Rua José Delício, 501 - Recanto das Águas         | 19 3481-3477  |
| 2  | Auto Center Marquinho                  | Avenida dos Imigrantes, 542 – Vale do Sol         | 19 3481-1101  |
| 3  | Oficina Mecânica de São Pedro          | Rua João T. da Frota, 994 – Santa Cruz            | 19 3481-5045  |
| 4  | Dimas Auto Mecânica                    | R. Maestro Benedito Quintino, 107 – Jd, São Pedro | 19 3481-1084  |
| 5  | Auto Center Turbão                     | Rua Mario Scagnolato, 169 – São Judas             | 19 3483-2054  |
| 6  | Sergio Auto Center                     | Avenida dos Imigrantes, 563 – São Benedito        | 19 3483-4094  |
| 7  | Rogério Reparos Oficina Automotiva     | Rua Antonio Pollo, 11 – Santa Cruz                | 19 99681-1966 |
| 8  | Carlos Mecânico                        | Avenida Angelo Franzin, 195 – Vila Rica           | 19 3481-4573  |
| 9  | Auto Mecânica Momesso                  | Rua Veríssimo Prado, 524 - Centro                 |               |
| 10 | Auto Mecânica Kim                      | Rua Olavo Bilac, 602 – Vale do Sol                | 19 3481-2081  |
| 11 | Auto Elétrica Kaminishi                | Rua Olavo Bilac, 253 – São Benedito               | 19 99669-1172 |
| 12 | RM Auto Center                         | Rua João Gaiani, 385 – Jardim São Pedro           | 19 3481-2083  |
| 13 | 77 Auto Peças                          | Avenida Pres.Getúlio Vargas, 1093 – São Benedito  | 19 3481-4977  |
| 14 | Auto Center Rodrigues                  | Avenida dos Imigrantes, 400 – São Benedito        | 19 3481-2428  |
| 15 | Patarello Auto Center                  | Avenida dos Imigrantes, 712 – Vale do Sol         | 19 3481-1039  |
| 16 | Seligra Pneus                          | Avenida dos Imigrantes, 596 – Vale do Sol         | 19 3481-1824  |
| 17 | Auto Elétrica São Pedro                | Rua João Leorte Odina, 191 – Vl. Pindanga         | 19 3483-4250  |
| 18 | Chaveiro Auto Elétrica Auto Peças Maia | Avenida dos Imigrantes, 573 – Santa Cruz          | 19 3481-2519  |
| 19 | Auto Belenzinho- 24h                   | R. João Cirino Sobrinho, 275 – Recanto das Águas  | 19 3481-1065  |
| 20 | Auto Center Favoretto                  | Rua João Gabriel, 441 – Jd, São Pedro             | 19 3481-5100  |
| 21 | Auto Mecânica Pereira                  | Rua José Emygídio de Arruda Mendes, 1009          | 19 99893-2706 |

Fonte: Elaborado pela Secretaria de Turismo, Cultura, Esporte e Lazer (2024).

**Quadro 56 - Mecânicas de Motocicletas**

| Nº | Nome                                      | Endereço   | Telefone      |
|----|---|--|---------------|
| 1  | Kinho Motos Peças Oficina Mec. E Elétrica | Rua Marieta de Toledo Mendes - Cidade Jardim     | 19 99767-2292 |
| 2  | Moto K                                    | Rua José Estanislau de Oliveira - Centro         | 19 3481-2810  |
| 3  | Gordinho Motos                            | Rua Simão Cury, 125 – Nova São Pedro             | 19 99746-6794 |
| 4  | Stocco Motos                              | Avenida Dos Imigrantes, 1104 – Vale do Sol       | 19 99665-7355 |
| 5  | 90 Graus Motos                            | R. José Emygídio de Arruda Mendes, 920 - Recanto | 11 95035-1937 |
| 6  | Jorge Motos                               | Rua Prof Olegário Moura, 44 - Pallu              | 19 3481-3743  |
| 7  | Dilin Motos                               | Rua Vasco Altafim, 88 - Centro                   | 19 3483-4300  |
| 8  | Lean Motos                                | Avenida Angelo Franzin, 185 – Santa Cruz         | 19 99738-5655 |
| 9  | NG Motors                                 | Rua João Gaiani, 463 – Jardim São Pedro          | 19 99184-7970 |
| 10 | Trisigno Moto Peças                       | Rua Jose Estanislau de Oliveira, 706 - Centro    | 19 3481-2383  |
| 11 | NG Motors                                 | Rua João Gaiani, 463 – Jardim São Pedro          | 19 99184-7970 |
| 12 | Robson Motos                              | Rua Marieta de Toledo, 73 – Jardim Nova Estância | 19 99982-2528 |

|    |               |   |               |
|----|---------------|---|---------------|
| 13 | Buster Garage | Rua Patricio Miguel Carreta, 537 - Centro | 19 97145-6945 |
|----|---------------|---|---------------|

Fonte: Elaborado pela Secretaria de Turismo, Cultura, Esporte e Lazer (2024).

## 9.15 Guinchos

**Quadro 57 - Guinchos**

| Nº | Nome                     | Endereço                                       | Telefone      |
|----|--------------------------|--|---------------|
| 1  | Alemão Guincho 24h       | Rua Primeira Carta, 30 – Chácaras Camargo      | 19 99785-1187 |
| 2  | Auto Guincho - Relâmpago | Avenida das Tulipas, 8 – Q51 – Alpes das Águas | 19 99801-3149 |
| 3  | R.A Serviços de Reboque  | Avenida Guglielmo Tonon – Nova São Pedro       | 19 99419-7146 |
| 4  | Jorge Guincho 24h        | Rua Pedro Carreta, 279 – Recanto das Águas     | 19 97100-8009 |

Fonte: Elaborado pela Secretaria de Turismo, Cultura, Esporte e Lazer (2024).

## 9.16 Posto de Combustível

**Quadro 58 - Postos de Combustíveis**

| Nº | Nome                              | Endereço  | Telefone      | Funcionamento   |
|----|-----------------------------------|---|---------------|---|
| 1  | Auto Posto São Pedro              | Avenida dos Imigrantes, 462 – Vale do Sol         | 19 3481-2685  | Abastecimento e Conveniência<br>Segunda à sábado: 6h-23h<br>Domingo: 7h-21h |
| 2  | Auto Posto Forasteiro             | Rua Veríssimo Prado, 1491 – Centro                | 19 3483-4465  | Abastecimento e Conveniência<br>Segunda à Domingo: 6h-23h                   |
| 3  | Auto Posto São Paulo              | Avenida dos Imigrantes, 1000 – Vale do Sol        | 19 3481-3404  | Abastecimento 24h   |
| 4  | Posto Amigão São Pedro            | Rua Valentim Amaral, 484- Sta Cruz                | 19 99975-9708 | Abastecimento e Conveniência<br>24h   |
| 5  | Posto e Conveniência São Bernardo | Rua Valentim Amaral, 113 – Santa Cruz             | 19 3481-2844  | Segunda à Sábado:<br>Abastecimento 6h-22h<br>Conveniência 7h-21h            |
| 6  | Auto Posto Nacional Br            | Avenida Pres. Getúlio Vargas, 1458 – São Benedito | 19 3481-1158  | Abastecimento e Conveniência<br>6h-2h                                       |
| 7  | Posto Serrano                     | Rua Veríssimo Prado - Pallu                       | 19 3481-1353  | Abastecimento e Conveniência<br>6h-23h                                      |
| 8  | Auto Posto R1                     | Pallu – São Pedro                                 | 19 3481-4147  | Abastecimento e Conveniência<br>Segunda à sábado: 6h-22h<br>Domingo: 8h-14h |
| 9  | Posto Bela Vista                  | Avenida Angelo Franzin, 566 – Jardim Bela Vista   | 19 3481-6366  | Abastecimento e Conveniência<br>6h-22h                                      |
| 10 | Posto Petrobras                   | Avenida Pres. Getúlio Vargas, 1258 – São Benedito | 19 3481-1158  | Abastecimento e Conveniência<br>7h-22h                                      |

|    |                        |   |              |  |
|----|------------------------|---|--------------|--|
| 11 | Auto Posto<br>Miragem  | Rod. Geraldo de Barros, São Pedro                       | 19 3181-1374 | Abastecimento e Conveniência<br>6h-20h |
| 12 | Auto Posto<br>Masnello | Rod. Mun. Elísio de Paula Teixeira, km 7 – Sto. Antônio | 19 3481-1597 | Abastecimento e Conveniência<br>7h-20h |


*Fonte: Elaborado pela Secretaria de Turismo, Cultura, Esporte e Lazer (2024).*

### 9.17 Posto de Informação Turística

O Posto de Informações Turísticas - PIT, é o local responsável pelo atendimento aos turistas e visitantes, com o objetivo de orientar e prestar informações sobre a cidade, eventos, pontos e atrativos turísticos locais.

O PIT, localizado no Portal de entrada do município, foi reativado em dezembro de 2015 e hoje atende aproximadamente 270 pessoas por mês, número que na alta temporada aumenta consideravelmente. Ao ano, passam pelo local em busca de informações 3.500 pessoas. O atendimento é realizado de segunda a sexta-feira das 9h às 17h e aos sábados, domingos e feriados das 9h às 13h na Avenida dos Imigrantes, s/nº - Portal Alberto Hellmeister Capellari, para maiores informações o telefone de contato é o 19 3481-9304.

*Figura 77 - Posto de Informação Turística*



*Fonte: Fernanda Zanetti (2020).*

## 10 SERVIÇOS E EQUIPAMENTOS DE LAZER

Os serviços e equipamentos de lazer desempenham um papel fundamental na sociedade atual, proporcionando momentos de relaxamento, diversão e interação social. Eles contribuem significativamente para a qualidade de vida das pessoas, promovendo o bem-estar físico, mental e emocional. São Pedro possui diversas instalações esportivas e espaços ao ar livre para prática de atividades e esporte, entre elas: estádios, ginásios, campos e quadras.

### 10.1 Praças

**Quadro 59 - Praças**

| Nº | Nome                               | Endereço  |
|----|------------------------------------|---|
| 1  | Praça Matriz de São Pedro          | Rua Joaquim Teixeira de Toledo, 681-777 – Centro  |
| 2  | Praça Gustavo Teixeira             | Rua José Estanislau de Oliveira, 837-771 – Centro |
| 3  | Praça Santa Cruz                   | Rua Veríssimo Prado, 22 – Santa Cruz              |
| 4  | Praça Adolpho Bonifácio Bragaia    | Rua Valentim Amaral – Centro                      |
| 5  | Praça Prof. Zaida Ferraz do Amaral | Rua Nicolau Mauro – Centro                        |
| 6  | Praça Carmem Aparecida Alves Saia  | Núcleo H Dorothea B Guirotte – Dorotheia          |
| 7  | Praça São Benedito                 | Avenida Pres. Getúlio Vargas – São Benedito       |
| 8  | Praça Roque Berto                  | Rua Inocente Azzini – Jardim Itália               |
| 9  | Praça Antonio Carlos Veronezi      | Alameda das Palmeiras, s/n – Jardim Botânico      |
| 10 | Praça Vilques Santo Veronez        | Praça Vilques Santo Veronez – Vila Rica           |
| 11 | Praça Lázaro de Godoi              | Rua Hélia Maria Nouer Haddad – Jardim Mariluz     |
| 12 | Praça Horácio Ortiz Lopes          | Rua Heitor Mariotti, 528 – Jardim Navarro         |
| 13 | Praça das Bolas                    | Rua Benedito Miranda – Jardim Bela Vista          |
| 14 | Praça Oswaldo Florindo Ghirotti    | Rua Ariston de Azevedo – Vila Estela              |

*Fonte: Elaborado pela Secretaria de Turismo, Cultura, Esporte e Lazer (2024).*

### 10.2 Parques

O município de São Pedro conta com variados parques públicos e privados, promovendo um estilo de vida saudável e contribuindo para o bem-estar geral. Além disso, parques também desempenham um papel crucial na conservação e manutenção dos ecossistemas locais, preservando a biodiversidade e fornecendo um habitat para a fauna e a flora nativas.

**Quadro 60 - Parques**

| N <sup>o</sup> | Nome  | Endereço  |
|----------------|---|---|
| 1              | Parque Ecoturístico Marcelo Golinelli       | Rodovia Elísio de Paula Teixeira – Alto da Serra  |
| 2              | Parque Aureliano Esteves (Parque do Cristo) | Rodovia Elísio de Paula Teixeira – Alto da Serra  |
| 3              | Parque Municipal Maria Angélica             | Rua Maestro Benedito Quintino, 1100 – Santa Cruz  |
| 4              | Parque Ecológico Ernesto Baltieri           | Rua João Cirino Sobrinho, 360 – Recanto das Águas |
| 5              | Parque Celso Gonçalves – Voo Livre          | Rampa Leste – Alto da Serra                       |

Fonte: Elaborado pela Secretaria de Turismo, Cultura, Esporte e Lazer (2024).

### 10.2.1 Thermas Water Park

O *Thermas Water Park* é considerado um dos mais visitados da América Latina, ocupando uma área total de quatro milhões de m<sup>2</sup> e conta com oito milhões de m<sup>3</sup> de águas distribuídas em suas atrações. Inaugurado em 1990, ele foi reconhecido como o 8º parque mais visitado da América Latina pela *Themed Entertainment Association* (TEA) and the *Economics practice at AECOM* no ano de 2020.

O Parque, além de ter dezoito piscinas de águas quentes e naturais, conta com doze toboáguas e possui cinco áreas com diferentes atrações para todas as idades. O *Thermas Water Park* ainda possui o maior parque infantil da América Latina e recebe cerca de seiscentas mil pessoas por ano.

Figura 78 - Thermas Water Park



Fonte: Agência de Turismo Parque Aquático.

Para maiores informações o contato pode ser realizado por meio do telefone:

19 3112-3388, site: <https://www.thermas.com.br/> ou endereço: Rodovia SP 304 - Km 189 (Fazenda Limoeiro, s/nº)

### 10.3 Instalações Públicas Esportivas

**Quadro 61 - Estádios**

| Nome   | Endereço                                     | Capacidade de Espectadores | Área Coberta | Modalidades Esportivas |
|--|--|----------------------------|--------------|------------------------|
| Estádio Municipal Dr. Mario dos Santos Menezes | Travessa Bezerra de Menezes, 59 - Santa Cruz | 1.000 pessoas sentadas     | Não          | Futebol e eventos      |
| Estádio Municipal Ferrucio Feltrim             | Rua Maestro Benedito Quirino, s/n - Centro   | 2.500 pessoas sentadas     | Não          | Futebol e eventos      |

Fonte: Elaborado pela Secretaria de Turismo, Cultura, Esporte e Lazer (2024).

**Quadro 62 - Campos de Futebol**

| Nome          | Endereço                    |
|---------------|-----------------------------|
| Imigrantes    | Avenida dos Imigrantes, s/n |
| Nova Estância | Praça da Nova Estância      |

Fonte: Elaborado pela Secretaria de Turismo, Cultura, Esporte e Lazer (2024).

**Quadro 63 - Ginásios**

| Nome                                   | Endereço                   | Capacidade Espectadores | Modalidades esportivas                                     |
|--|----------------------------|-------------------------|--|
| Antonio Carlos Siloto Filho "Bordadão" | Avenida Paschoal Antonelli | 1.500 pessoas sentadas  | Basquete, Vôlei (padrão/adaptado/praias), Ginástica, Skate |

Fonte: Elaborado pela Secretaria de Turismo, Cultura, Esporte e Lazer (2024).

**Quadro 64- Quadras e Outros**

| Nome                                    | Endereço               | Área Coberta | Modalidades Esportivas          |
|---|------------------------|--------------|---------------------------------|
| Quadra Poliesportiva João Luis Fracassi | Dorotheia              | Sim          |                                 |
| Nova Estância                           | Praça da Nova Estância | Sim          | Futsal                          |
| Canha de Bocha Carlos Donizete          | Praça Santa Cruz       | Sim          | Bocha                           |
| Quadra Escola Ricarda                   |                        |              |                                 |
| Quadra Poliesportiva Juliana Voltarelli | Ondina                 | Sim          | Quimbol, Vôlei adaptado, Futsal |

Fonte: Elaborado pela Secretaria de Turismo, Cultura, Esporte e Lazer (2024).

**Quadro 65 – Pista de Skate**

| Pista de Skate        | Endereço                                       | Área Coberta |
|-----------------------|--|--------------|
| Pista Skate São Pedro | Avenida dos Imigrantes, 1055-1191 – Santa Cruz | Não          |
| Biro Biro Skatepark   | Rua João Maria Bontorim, 62 - Alpes das Águas  | Não          |

Fonte: Elaborado pela Secretaria de Turismo, Cultura, Esporte e Lazer (2024).

## 10.4 Pista de Equitação

**Quadro 66 – Pista de Equitação**

| Nome                     | Endereço   | Estrutura  |
|--------------------------|--|--|
| Rancho e Haras do Kajuba | Avenida Elzir Silva - Chácara Mirante de São Pedro | Restaurante, bar, estacionamento, baias, arena, deck e pista de equitação                                      |
| Haras NSG                | Rod. Geraldo Barros, Km 206                        | Salão de eventos, restaurante, cafeteria, estacionamento, baias, pista de equitação, camarotes e arena coberta |

Fonte: Elaborado pela Secretaria de Turismo, Cultura, Esporte e Lazer (2024).

## 10.5 Outros Espaços de Diversão, Cultura, Esporte e Lazer

### 10.5.1 Campos de Futebol Particulares

**Quadro 67 – Campos de Futebol Particulares**

| Nome                 | Endereço  | Telefone      | Funcionamento              |
|----------------------|---|---------------|----------------------------|
| Ollé Futebol Society | Rua Joaquim C. da Fonseca, 734 – Vale do Sol                    | 19 99318-8473 | Segunda à Domingo: 09h-22h |
| Extreme Society Club | Rua Joana A. Bragaia Racioni, Raccione, 105 - Portal das Flores | 19 99785-8459 | Segunda à Sexta: 13h-23h30 |

Fonte: Elaborado pela Secretaria de Turismo, Cultura, Esporte e Lazer (2024).

### 10.5.2 Quadras de Vôlei de Areia Particulares

**Quadro 68 – Beach Tennis**

| Nome                | Endereço                                     | Telefone     | Funcionamento               |
|---------------------|--|--------------|-----------------------------|
| Clube de Campo ADRS | Rua Joaquim Teixeira de Toledo, 712 - Centro | 19 3481-1025 | Segunda à Domingo: 7h00-20h |

Fonte: Elaborado pela Secretaria de Turismo, Cultura, Esporte e Lazer (2024).



### 10.5.3 Cinema

O Cine Teatro Shopping São Pedro tem projeção cinematográfica 100% digital e espaço completo para todos os tipos de eventos. Promove além de filmes campeões de bilheteria, peças de teatro, espetáculos de dança, shows musicais, palestras, formaturas e muito mais. Sala comercial que abriga o único cinema da cidade e tem configuração que lhe permite funcionar como auditório para reuniões ou palco para apresentações teatrais e culturais diversas por conta de seus sistemas integrados de som, projeção e iluminação digitais.

Endereço: Avenida dos Imigrantes, 255 – Shopping São Pedro

Telefone: 19 3481-5767

Capacidade: 250 pessoas

### 10.5.4 Clube de Serviços e Lazer

*Quadro 69 – Clube de Serviços e Lazer*

| Nome                     | Endereço                                     | Telefone     |
|--------------------------|--|--------------|
| Rotary Club de São Pedro | Joaquim Antonio de Oliveira, 611 – Mariluz   | 19 3481-3521 |
| Clube ADRS               | Rua Joaquim Teixeira de Toledo, 712 – Centro | 19 3481-1025 |
| Clube de Campo DRS       | Rua Pedro Bertochi, 390 – Jardim Holiday     | 19 3481-1025 |

*Fonte: Elaborado pela Secretaria de Turismo, Cultura, Esporte e Lazer (2024).*

## 11.6 Outros espaços de recreação

### 11.6.1 Pesqueiros

*Quadro 70 – Pesqueiros*

| Nome                  | Endereço                               | Telefone      | Funcionamento              |
|-----------------------|--|---------------|----------------------------|
| Pesqueiro dos Angicos | Alameda dos Mirindibas, 150 - Botânico |               | Diariamente:<br>08h-19h    |
| Pesqueiro Castelinho  | Estrada Pedro Sanches - Zona Rural     | 19 3481-3447  | Diariamente                |
| Pesque & Pague Cirino | Rod. Sp 191 – Chácara Santo Antônio    | 19 99771-5391 | Terça à Domingo:<br>8h-18h |

*Fonte: Elaborado pela Secretaria de Turismo, Cultura, Esporte e Lazer (2024).*

## REFERÊNCIAS

BRASIL. Ministério do Turismo. Mapa do Turismo. Brasília: 2024.

GOVERNO DO ESTADO DE SÃO PAULO. Lei Complementar Estadual nº 1.261. Estabelece condições e requisitos para a classificação de Estâncias e de Municípios de Interesse Turístico e dá providências correlatas. São Paulo: 2015.

\_\_\_\_\_. Lei Estadual nº 17.469. Promove alterações e consolida a legislação que classifica os Municípios Turísticos do Estado de São Paulo - Classifica São Pedro como Estância Turística. São Paulo: 2021.

INSTITUTO BRASILEIRO DE GEOGRAFIA E ESTATÍSTICA. Banco de Dados: Cidades. IBGE, 2024. Disponível em: <<https://www.ibge.gov.br/>>. Acesso em 20 de maio de 2024.

PREFEITURA DE SÃO PEDRO. Arquivos do Banco de Dados. São Pedro, 2024.

\_\_\_\_\_. Arquivos do site. Disponível em: <<https://www.saopedro.sp.gov.br/>>. Acesso em 20 de fevereiro de 2024.

\_\_\_\_\_. Decreto Executivo nº: 7973: Dispõe sobre o Regimento Interno do COMTUR. São Pedro, 2024.

\_\_\_\_\_. Lei Complementar nº 67: Dispõe sobre o Plano Diretor do Município de São Pedro. Em seus dispositivos aborda a política municipal de turismo. São Pedro, 2010.

\_\_\_\_\_. Lei Complementar nº 82: Reorganiza a estrutura administrativa da Prefeitura do Município de São Pedro e dá outras providências. Dispõe sobre os órgãos que constituem a estrutura básica da Prefeitura, entre eles, a Secretaria de Turismo, Cultura, Esporte e Lazer. São Pedro, 2013.

\_\_\_\_\_. Lei Complementar nº 135: Aprova o Plano Municipal de Turismo da Estância Turística de São Pedro. São Pedro, 2016.

\_\_\_\_\_. Lei Complementar nº 209: Dispõe sobre a reestruturação do Conselho Municipal de Turismo e Fundo Municipal de Turismo. São Pedro, 2024.

\_\_\_\_\_. Lei Municipal nº 3.190: Estabelece normas gerais e critérios básicos para a promoção da acessibilidade das pessoas portadoras de deficiência ou com mobilidade reduzida, estabelecendo normas gerais e critérios básicos para a promoção da inclusão dessas pessoas e dá outras providências. São Pedro, 2014.

\_\_\_\_\_. Lei Orgânica. São Pedro, 2012.

\_\_\_\_\_. Plano Municipal de Saneamento Básico de São Pedro. CTR-262/13. Proesplan Engenharia. São Pedro, 2014.

\_\_\_\_\_. Portaria nº 5272: Compõe o Conselho Municipal de Turismo. São Pedro, 2024.

\_\_\_\_\_. Revista Vem Pra São Pedro. São Pedro, 2023.

\_\_\_\_\_. São Pedro 2035. São Pedro, 2023.

SEADE, Fundação. Sistema Estadual de Análise de Dados: Banco de Dados de Informações dos Municípios Paulistas. São Paulo, 2024. Disponível em: <<https://www.seade.gov.br/>>. Acesso em 22 de maio de 2024.